BOLETIM REGIONAL COVID-19

RS, Macrorregiões e Regiões Covid-19

Acesse o Boletim

sistema3as.rs.gov.br/boletim-regional

Última atualização às 21/06/2021 06h14min. Data mais recente considerada: **20/06/2021**

Comitê de DADOS COVID-19 CORONAVÍRUS

GOV RS NOVAS FAÇANHAS

Boletim Regional Covid-19

Última atualização às 21/06/2021 06h14min. Data mais recente considerada: **20/06/2021**

ÍNDICE

Rio Grande do Sul

Macrorregiões de Saúde

Macrorregião Centro-Oeste	Santa Maria - R01 R02
	Uruguaiana - R03
Macrorregião Metropolitana	Capão da Canoa - R04 R05
	Taquara - R06
	Novo Hamburgo - R07
	Canoas - R08
	Guaíba - R09
	Porto Alegre - R10
Macrorregião Missioneira	Santo Ângelo - R11
	Cruz Alta - R12
	Ijuí - R13
	Santa Rosa - R14
Macrorregião Norte	Palmeira das Missões - R15 R20
	Erechim - R16
	Passo Fundo - R17 R18 R19
Macrorregião Sul	Pelotas - R21
	Bagé - R22
Macrorregião Serra	Caxias do Sul - R23 R24 R25 R26
Macrorregião Vales	Cachoeira do Sul - R27
	Santa Cruz do Sul - R28
	Lajeado - R29 R30

Comitê de DADOS COVID-19 CORONAVÍRUS

Acesse a versão interativa: sistema3as.rs.gov.br/boletim-regional

Boletim Regional Covid-19

Última atualização às 21/06/2021 06h14min. Data mais recente considerada: **20/06/2021**

RIO GRANDE DO SUL

RIO GRANDE DO SUL		
Casos Confirmados	Óbitos	Taxa de Ocupaçao UTI
1.182.552	30.401	85,5%
Incidência Acumulada	Taxa de Mortalidade	% Pop. Vacinada - 2ª dose
10.394,0 por 100 mil hab.	267,2 por 100 mil hab.	14,9%

CASOS CONFIRMADOS | DATA DE INCLUSÃO | RIO GRANDE DO SUL

Incidência Acum. 7 dias por 100 mil hab. - a partir de jan/2021

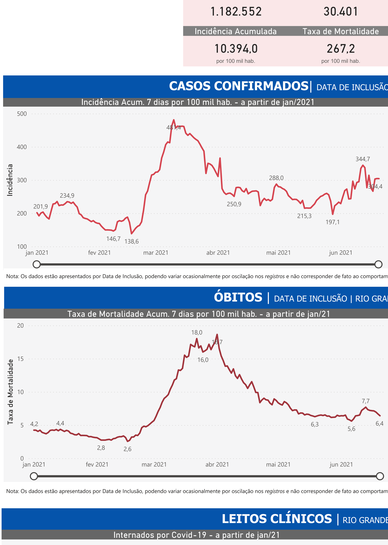

Rio Grande do Sul

304,4	34.629
Incidência Acum. 7 dias por 100 mil hab.	Casos Confirmados na semana

Variação Semanal (%) | **MÉDIA MÓVEL DE CASOS**

-9,8%

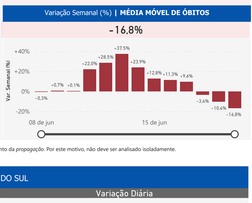

Nota: Os dados estão apresentados por Data de Inclusão, podendo variar ocasionalmente por oscilação nos registros e não corresponder de fato ao comportamento da *propagação*. Por este motivo, não deve ser analisado isoladamente.

ÓBITOS | DATA DE INCLUSÃO | RIO GRANDE DO SUL

Taxa de Mortalidade Acum. 7 dias por 100 mil hab. - a partir de jan/21

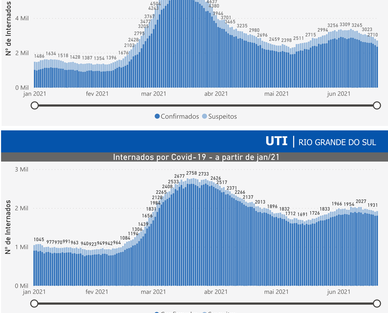

Rio Grande do Sul

6,4	730
Tx. Mortalidade Acum. 7 Dias por 100 mil hab.	Óbitos na semana

Variação Semanal (%) | **MÉDIA MÓVEL DE ÓBITOS**

-16,8%

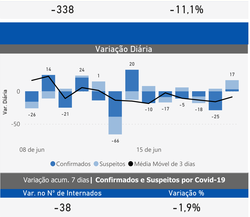

Nota: Os dados estão apresentados por Data de Inclusão, podendo variar ocasionalmente por oscilação nos registros e não corresponder de fato ao comportamento da *propagação*. Por este motivo, não deve ser analisado isoladamente.

LEITOS CLÍNICOS | RIO GRANDE DO SUL

Internados por Covid-19 - a partir de jan/21

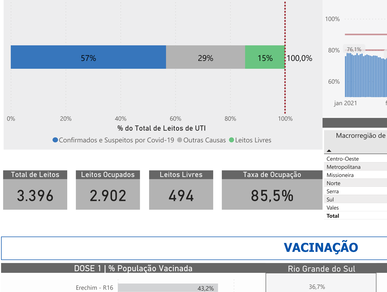
Nº de Internados
6 Mil
4 Mil
2 Mil
0 Mil
1446
1616
1518
1428
1387
1354
1396
2179
2154
2307
2570
2427
2427
2197
2710
2779
2779
2779

Boletim Regional Covid-19

Última atualização às 21/06/2021 06h14min. Data mais recente considerada: **20/06/2021**

RIO GRANDE DO SUL

Selecione o Período

01/02/2021 — 20/06/2021

RIO GRANDE DO SUL

LEITOS CLÍNICOS

Variação acum. 7 dias | **Confirmados e Suspeitos por Covid-19**

Semana Anterior		Semana Atual	
Nº de Internados	Variação %	Nº de Internados	Variação %
-265	-8,0%	-338	-11,1%

Internados por Covid-19

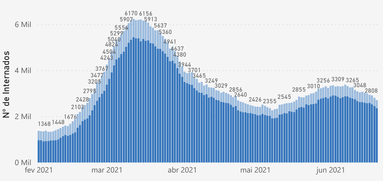

UTI

Variação acum. 7 dias | **Confirmados e Suspeitos por Covid-19**

Semana Anterior		Semana Atual	
Nº de Internados	Variação %	Nº de Internados	Variação %
+7	+0,4%	-38	-1,9%

Internados por Covid-19

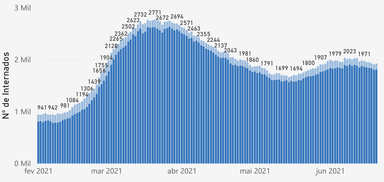

MACRORREGIÃO CENTRO-OESTE

LEITOS CLÍNICOS

Internados por Covid-19

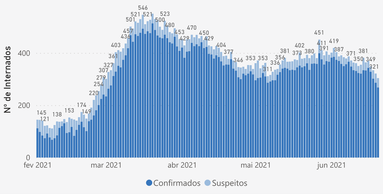

UTI

Internados por Covid-19

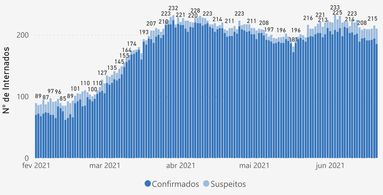

MACRORREGIÃO METROPOLITANA

LEITOS CLÍNICOS

Internados por Covid-19

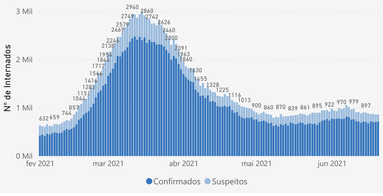

UTI

Internados por Covid-19

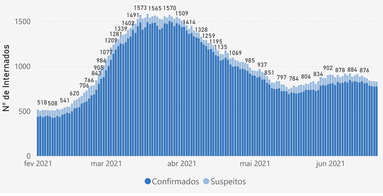

MACRORREGIÃO MISSIONEIRA

LEITOS CLÍNICOS

Internados por Covid-19

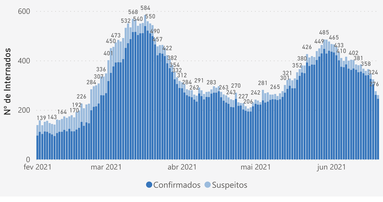

UTI

Internados por Covid-19

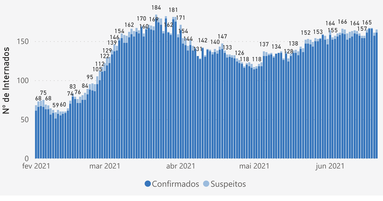

MACRORREGIÃO NORTE

LEITOS CLÍNICOS

Internados por Covid-19

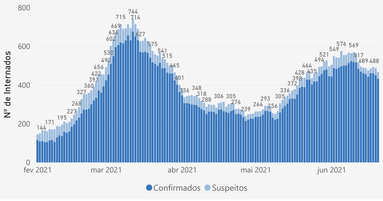

UTI

Internados por Covid-19

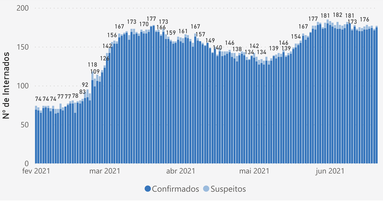

MACRORREGIÃO SERRA

LEITOS CLÍNICOS

Internados por Covid-19

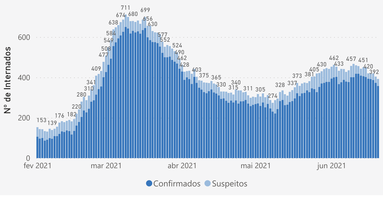

UTI

Internados por Covid-19

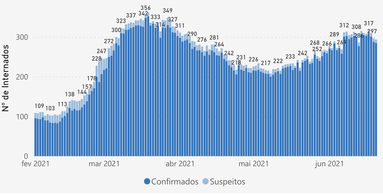

MACRORREGIÃO SUL

LEITOS CLÍNICOS

Internados por Covid-19

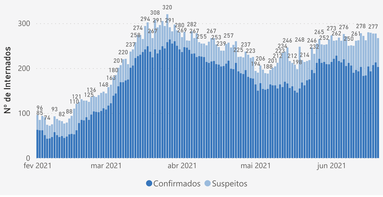

UTI

Internados por Covid-19

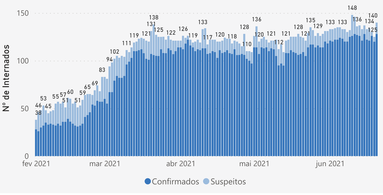

MACRORREGIÃO VALES

LEITOS CLÍNICOS

Internados por Covid-19

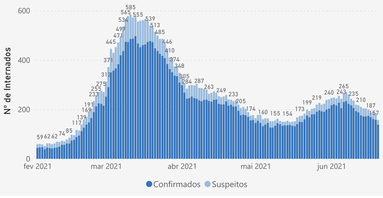

UTI

Internados por Covid-19

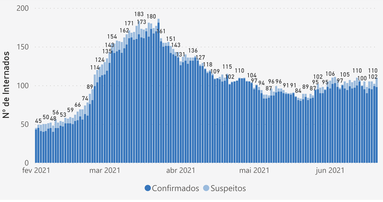

Comitê de DADOS contra o coronavírus

Boletim Regional Covid-19

Última atualização às 21/06/2021 06h14min. Data mais recente considerada: **20/06/2021**

Centro-Oeste

Macrorregião de Saúde

Regiões Covid-19
- Santa Maria - R01, R02
- Uruguaiana - R03

CASOS CONFIRMADOS | DATA DE INCLUSÃO | POR REGIÃO COVID-19

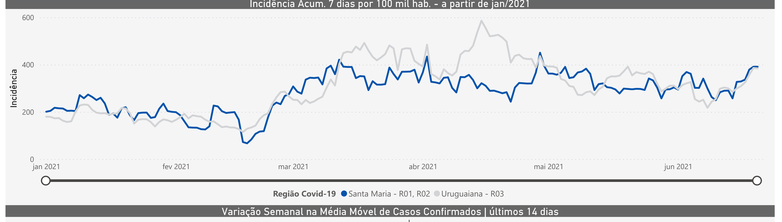

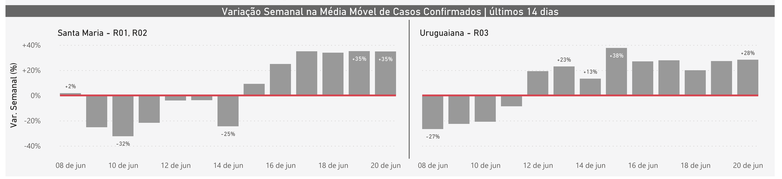

Nota: Os dados estão apresentados por Data de Inclusão, podendo variar ocasionalmente por oscilação nos *registros* e não corresponder de fato ao comportamento da *propagação*. Por este motivo, não deve ser analisado isoladamente.

ÓBITOS | DATA DE INCLUSÃO | POR REGIÃO COVID-19

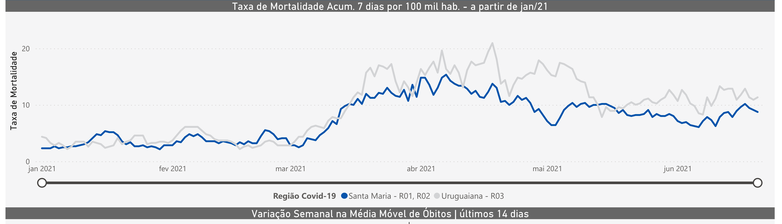

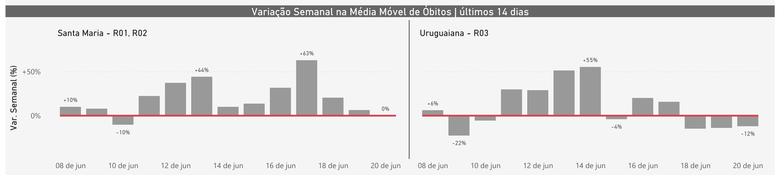

Nota: Os dados estão apresentados por Data de Inclusão, podendo variar ocasionalmente por oscilação nos *registros* e não corresponder de fato ao comportamento da *propagação*. Por este motivo, não deve ser analisado isoladamente.

LEITOS CLÍNICOS | MACRORREGIÃO DE SAÚDE

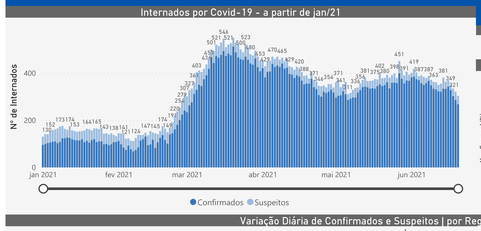

Variação acum. 7 dias | **Confirmados e Suspeitos por Covid-19**

Nº de Internados	Variação %
-51	-14,4%

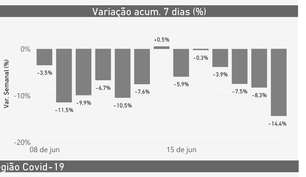

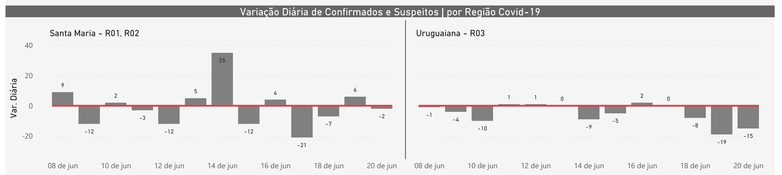

UTI | MACRORREGIÃO DE SAÚDE

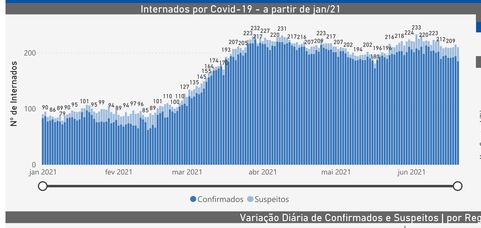

Variação acum. 7 dias | **Confirmados e Suspeitos por Covid-19**

Var. no Nº de Internados	Variação %
-2	-0,9%

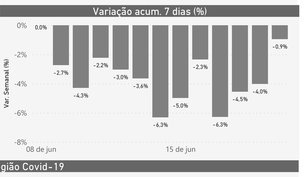

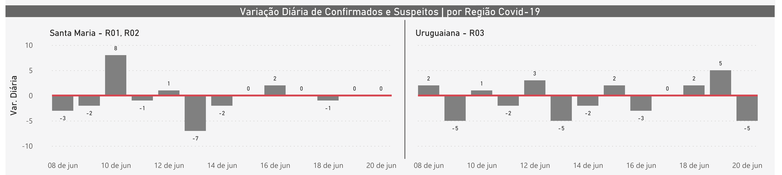

OCUPAÇÃO DAS UTIs | MACRORREGIÃO DE SAÚDE

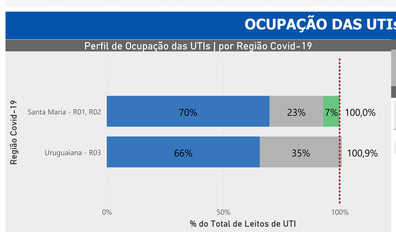

Total de Leitos	Leitos Ocupados	Leitos Livres	Taxa de Ocupação
307	294	13	95,8%

Regiões Covid-19 | Macrorregião de Saúde

Região Covid-19	Total de Leitos	Leitos Ocupados	Leitos Livres	Taxa de Ocupação
Uruguaiana - R03	108	109	-1	100,9%
Santa Maria - R01, R02	199	185	14	93,0%
Total	**307**	**294**	**13**	**95,8%**

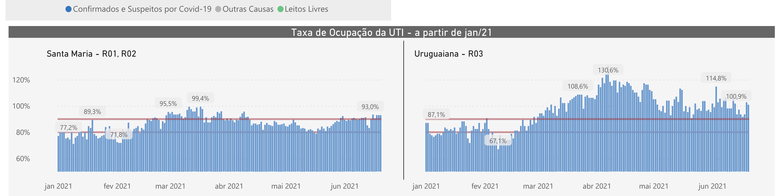

VACINAÇÃO

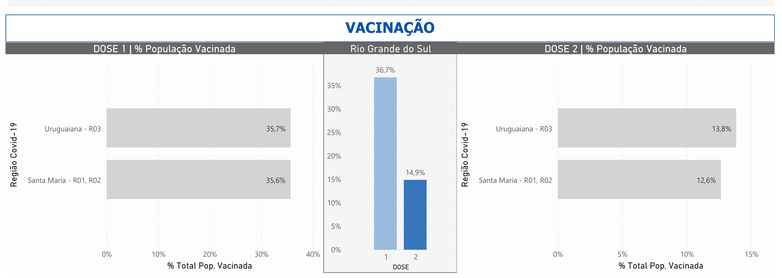

Comitê de DADOS

Boletim Regional Covid-19

Última atualização às 21/06/2021 06h14min. Data mais recente considerada: **20/06/2021**

Santa Maria - R01, R02

Região Covid-19

Centro-Oeste
Macrorregião de Saúde

Em Alerta desde **26/05/2021**

REGIÃO COVID-19

Casos Confirmados	Óbitos	Taxa de Ocupação UTI
55.995	1.265	93,0%
Incidência Acumulada	**Taxa de Mortalidade**	**% Pop. Vacinada – 2ª dose**
10.002,2 por 100 mil hab.	226,0 por 100 mil hab.	12,6%

RIO GRANDE DO SUL

Casos Confirmados	Óbitos	Taxa de Ocupação UTI
1.182.552	30.401	85,5%
Incidência Acumulada	**Taxa de Mortalidade**	**% Pop. Vacinada – 2ª dose**
10.394,0 por 100 mil hab.	267,2 por 100 mil hab.	14,9%

CASOS CONFIRMADOS | DATA DE INCLUSÃO | POR REGIÃO COVID-19

Incidência Acum. 7 dias por 100 mil hab. - a partir de jan/2021



Santa Maria - R01, R02	Rio Grande do Sul
391,5 Incidência Acum. 7 dias por 100 mil hab.	304,4 Incidência Acum. 7 dias por 100 mil hab.
2.192 Casos Confirmados na semana	34.629 Casos Confirmados na semana

Variação Semanal (%) | MÉDIA MÓVEL DE CASOS

Santa Maria - R01, R02	Rio Grande do Sul
+34,8%	-9,8%



Nota: Os dados estão apresentados por Data de Inclusão, podendo variar ocasionalmente por oscilação nos registros e não corresponder de fato ao comportamento da propagação. Por este motivo, não deve ser analisado isoladamente.

ÓBITOS | DATA DE INCLUSÃO | POR REGIÃO COVID-19

Taxa de Mortalidade Acum. 7 dias por 100 mil hab. - a partir de jan/21



Santa Maria - R01, R02	Rio Grande do Sul
8,8 Tx. Mortalidade Acum. 7 dias por 100 mil hab.	6,4 Tx. Mortalidade Acum. 7 dias por 100 mil hab.
49 Óbitos na semana	730 Óbitos na semana

Variação Semanal (%) | MÉDIA MÓVEL DE ÓBITOS

Santa Maria - R01, R02	Rio Grande do Sul
0,0%	-16,8%



Nota: Os dados estão apresentados por Data de Inclusão, podendo variar ocasionalmente por oscilação nos registros e não corresponder de fato ao comportamento da propagação. Por este motivo, não deve ser analisado isoladamente.

LEITOS CLÍNICOS | POR REGIÃO COVID-19

Internados por Covid-19 - a partir de jan/21

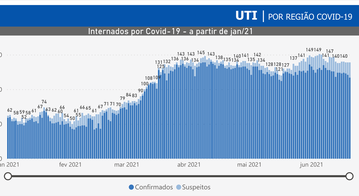

Variação Diária

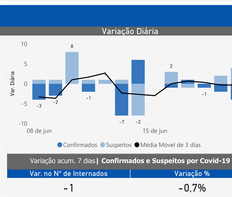

Variação acum. 7 dias | Confirmados e Suspeitos por Covid-19

Nº de Internados	Variação %
+3	+1,4%

UTI | POR REGIÃO COVID-19

Internados por Covid-19 - a partir de jan/21

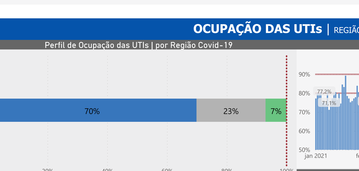

Variação Diária

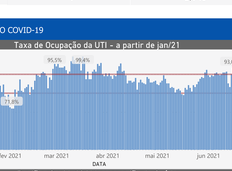

Variação acum. 7 dias | Confirmados e Suspeitos por Covid-19

Var. no Nº de Internados	Variação %
-1	-0,7%

OCUPAÇÃO DAS UTIs | REGIÃO COVID-19

Perfil de Ocupação das UTIs | por Região Covid-19

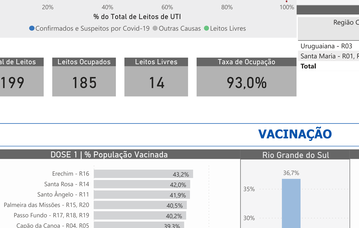

Taxa de Ocupação da UTI - a partir de jan/21

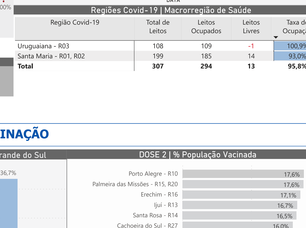

Total de Leitos	Leitos Ocupados	Leitos Livres	Taxa de Ocupação
199	185	14	93,0%

Regiões Covid-19 | Macrorregião de Saúde

Região Covid-19	Total de Leitos	Leitos Ocupados	Leitos Livres	Taxa de Ocupação
Uruguaiana - R03	108	109	-1	100,9%
Santa Maria - R01, R02	199	185	14	93,0%
Total	**307**	**294**	**13**	**95,8%**

VACINAÇÃO

DOSE 1 | % População Vacinada

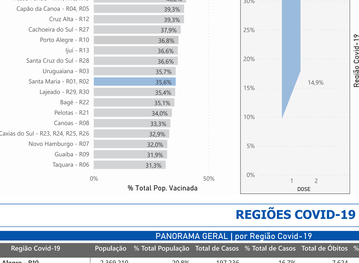

Rio Grande do Sul

DOSE 2 | % População Vacinada

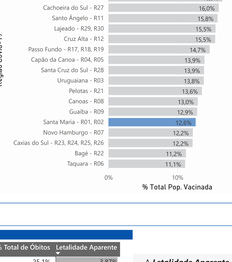

REGIÕES COVID-19

PANORAMA GERAL | por Região Covid-19

Região Covid-19	População	% Total População	Total de Casos	% Total de Casos	Total de Óbitos	% Total de Óbitos	Letalidade Aparente
Porto Alegre - R10	2.369.210	20,8%	197.236	16,7%	7.624	25,1%	3,87%
Canoas - R08	778.841	6,8%	84.010	7,1%	2.752	9,1%	3,28%
Guaíba - R09	413.183	3,6%	33.740	2,9%	1.016	3,3%	3,01%
Santo Ângelo - R11	279.639	2,5%	28.864	2,4%	839	2,8%	2,91%
Taquara - R06	235.000	2,1%	24.134	2,0%	668	2,2%	2,77%
Pelotas - R21	878.951	7,7%	70.076	5,9%	1.936	6,4%	2,76%
Uruguaiana - R03	458.083	4,0%	46.935	4,0%	1.296	4,3%	2,76%
Novo Hamburgo - R07	829.904	7,3%	92.228	7,8%	2.531	8,3%	2,74%
Capão da Canoa - R04, R05	397.063	3,5%	47.909	4,1%	1.283	4,2%	2,68%
Bagé - R22	188.345	1,7%	15.541	1,3%	379	1,2%	2,44%
Santa Maria - R01, R02	559.829	4,9%	55.995	4,7%	1.265	4,2%	2,26%
Cruz Alta - R12	151.846	1,3%	20.435	1,7%	433	1,4%	2,12%
Ijuí - R13	229.293	2,0%	26.554	2,2%	535	1,8%	2,01%
Palmeira das Missões - R15, R20	345.927	3,0%	39.356	3,3%	769	2,5%	1,95%
Santa Cruz do Sul - R28	351.490	3,1%	38.082	3,2%	697	2,3%	1,83%
Passo Fundo - R17, R18, R19	666.950	5,9%	94.447	8,0%	1.725	5,7%	1,83%
Caxias do Sul - R23, R24, R25, R26	1.227.667	10,8%	148.168	12,5%	2.700	8,9%	1,82%
Cachoeira do Sul - R27	203.016	1,8%	20.275	1,7%	367	1,2%	1,81%
Lajeado - R29, R30	356.150	3,1%	43.687	3,7%	780	2,6%	1,79%
Erechim - R16	232.942	2,0%	25.602	2,2%	382	1,3%	1,49%
Santa Rosa - R14	223.910	2,0%	29.278	2,5%	424	1,4%	1,45%
Total	**11.377.239**	**100,0%**	**1.182.552**	**100,0%**	**30.401**	**100,0%**	**2,57%**

A *Letalidade Aparente* é o resultado da divisão entre o **Total de Óbitos** e o **Total de Casos Confirmados.** Permite identificar quais regiões possuem menor incidência de casos, porém maior mortalidade, o que denota uma maior não-detecção de casos e decorrente maior *letalidade aparente*.

Por outro lado, regiões com maior incidência de casos não necessariamente possuem maior número de óbitos, o que indica uma maior capacidade de identificação de casos e, consequentemente, uma menor *letalidade aparente*.

CASOS CONFIRMADOS | por Região Covid-19

Região Covid-19	Incidência Total	Incidência Acum. 7 dias	Var. Semanal de Casos Confirmados
Santa Rosa - R14	13.076	574,8	-14,3%
Cachoeira do Sul - R27	9.987	511,3	+4,1%
Ijuí - R13	11.581	469,3	-7,6%
Caxias do Sul - R23, R24, R25, R26	12.069	463,6	+32,2%
Passo Fundo - R17, R18, R19	14.161	449,2	-22,0%
Palmeira das Missões - R15, R20	11.377	431,3	-10,1%
Santo Ângelo - R11	10.322	419,1	-21,1%
Santa Maria - R01, R02	10.002	391,5	+34,8%
Bagé - R22	8.251	389,7	+20,9%
Erechim - R16	10.991	388,1	-22,3%
Uruguaiana - R03	10.246	384,4	+28,3%
Cruz Alta - R12	13.458	371,4	-5,8%
Capão da Canoa - R04, R05	12.066	334,0	+52,4%
Santa Cruz do Sul - R28	10.834	320,6	+7,3%
Pelotas - R21	7.973	265,4	-9,6%
Lajeado - R29, R30	12.266	205,0	-18,2%
Novo Hamburgo - R07	11.113	200,0	+1,7%
Guaíba - R09	8.166	185,6	-10,8%
Porto Alegre - R10	8.325	176,0	-42,6%
Canoas - R08	10.787	169,9	-49,0%
Taquara - R06	10.270	121,3	-8,9%
Rio Grande do Sul	**10.394,0** por 100 mil hab.	**304,4** por 100 mil hab.	**-9,8%** Var. Semanal

ÓBITOS | por Região Covid-19

Região Covid-19	Tx. de Mortalidade	Tx. Mortalidade Acum. 7 dias	Var. Semanal Óbitos
Uruguaiana - R03	282,9	17,4	-11,9%
Santo Ângelo - R11	300,0	10,4	-23,7%
Passo Fundo - R17, R18, R19	258,6	9,4	-29,2%
Cruz Alta - R12	285,2	9,2	-33,3%
Santa Rosa - R14	189,4	8,9	-23,1%
Santa Maria - R01, R02	226,0	8,8	0,0%
Palmeira das Missões - R15, R20	222,3	8,7	-6,3%
Bagé - R22	201,2	8,5	0,0%
Ijuí - R13	233,3	8,3	-20,8%
Cachoeira do Sul - R27	180,8	7,9	-11,1%
Pelotas - R21	220,3	7,5	0,0%
Novo Hamburgo - R07	305,0	6,5	+10,2%
Caxias do Sul - R23, R24, R25, R26	219,9	5,7	-19,5%
Porto Alegre - R10	321,8	5,4	-9,8%
Canoas - R08	353,1	4,5	-32,7%
Erechim - R16	164,0	4,3	-28,6%
Santa Cruz do Sul - R28	198,3	4,0	-53,3%
Guaíba - R09	245,9	3,4	-41,7%
Capão da Canoa - R04, R05	323,1	3,3	-45,8%
Lajeado - R29, R30	219,0	3,1	+22,2%
Taquara - R06	284,3	2,6	-14,3%
Rio Grande do Sul	**267,2** por 100 mil hab.	**6,4** por 100 mil hab.	**-16,8%** Var. Semanal

Nota: Os dados estão apresentados por Data de Inclusão, podendo variar ocasionalmente por oscilação nos registros e não corresponder de fato ao comportamento da propagação. Por este motivo, não deve ser analisado isoladamente.
Nota 2: Variações entre -5% e +5% são consideradas casos de estabilidade.

CAPACIDADE HOSPITALAR - UTI | por Região Covid-19

Região Covid-19	Total de Leitos	% do Total de Leitos do RS	Internados por Covid-19	Internados por Outras Causas	Leitos Livres	Variação Semanal na Média Móvel	Taxa de Ocupação
Cachoeira do Sul - R27	20	0,6%	18	9	-7	-11,48%	135,0%
Palmeira das Missões - R15, R20	50	1,5%	41	11	-2	8,40%	104,0%
Passo Fundo - R17, R18, R19	166	4,9%	100	71	-5	5,99%	103,0%
Lajeado - R29, R30	65	1,9%	54	12	-1	6,82%	101,5%
Caxias do Sul - R23, R24, R25, R26	370	10,9%	294	80	-4	-0,77%	101,1%
Uruguaiana - R03	108	3,2%	71	38	-1	2,24%	100,9%
Cruz Alta - R12	42	1,2%	30	12	0	7,50%	100,0%
Santo Ângelo - R11	60	1,8%	38	19	3	-8,00%	95,0%
Santa Maria - R01, R02	199	5,9%	139	46	14	3,70%	93,0%
Santo Ângelo - R11	53	1,6%	44	5	4	2,36%	92,5%
Erechim - R16	57	1,7%	36	16	5	4,50%	91,2%
Pelotas - R21	200	5,9%	124	56	20	5,21%	90,0%
Guaíba - R09	64	1,9%	55	2	7	5,70%	89,1%
Ijuí - R13	73	2,1%	46	17	10	1,84%	86,3%
Santa Rosa - R14	61	1,8%	45	4	12	3,55%	80,3%
Canoas - R08	260	7,7%	144	62	54	5,49%	79,2%
Porto Alegre - R10	1.152	33,9%	434	464	254	6,64%	78,0%
Capão da Canoa - R04, R05	106	3,1%	60	15	31	4,06%	70,8%
Taquara - R06	79	2,3%	55	0	24	6,18%	69,6%
Bagé - R22	35	1,0%	16	7	12	9,26%	65,7%
Novo Hamburgo - R07	176	5,2%	79	33	64	-18,09%	63,6%
Total	**3.396**	**100,0%**	**1.923**	**979**	**494**	**-4,22%**	**85,5%**

Ocupação dos Leitos de UTI | por Macrorregião

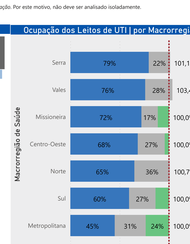

Acesse a versão interativa: sistemas3as.rs.gov.br/boletim-santa-maria

Comitê de DADOS

Boletim Regional Covid-19

Última atualização às 21/06/2021 06h14min. Data mais recente considerada: **20/06/2021**

Uruguaiana - R03

Região Covid-19

Centro-Oeste
Macrorregião de Saúde

Em Alerta desde **20/05/2021**

REGIÃO COVID-19		
Casos Confirmados	Óbitos	Taxa de Ocupação UTI
46.935	1.296	100,9%
Incidência Acumulada	Taxa de Mortalidade	% Pop. Vacinada – 2ª dose
10.246,0 por 100 mil hab.	282,9 por 100 mil hab.	13,8%

RIO GRANDE DO SUL		
Casos Confirmados	Óbitos	Taxa de Ocupação UTI
1.182.552	30.401	85,5%
Incidência Acumulada	Taxa de Mortalidade	% Pop. Vacinada – 2ª dose
10.394,0 por 100 mil hab.	267,2 por 100 mil hab.	14,9%

CASOS CONFIRMADOS | DATA DE INCLUSÃO | POR REGIÃO COVID-19

Incidência Acum. 7 dias por 100 mil hab. - a partir de jan/2021

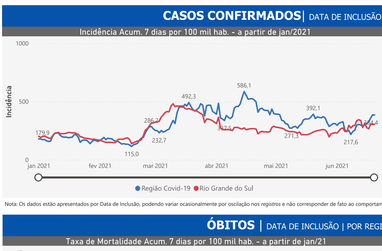

Uruguaiana - R03	
384,4	Incidência Acum. 7 dias por 100 mil hab.
1.761	Casos Confirmados na semana

Rio Grande do Sul	
304,4	Incidência Acum. 7 dias por 100 mil hab.
34.629	Casos Confirmados na semana

Variação Semanal (%) | MÉDIA MÓVEL DE CASOS



Nota: Os dados estão apresentados por Data de Inclusão, podendo variar ocasionalmente por oscilação nos registros e não corresponder de fato ao comportamento da propagação. Por este motivo, não deve ser analisado isoladamente.

ÓBITOS | DATA DE INCLUSÃO | POR REGIÃO COVID-19

Taxa de Mortalidade Acum. 7 dias por 100 mil hab. - a partir de jan/21

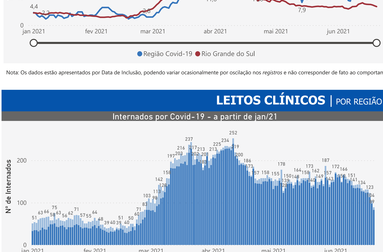

Uruguaiana - R03	
11,4	Tx. Mortalidade Acum. 7 dias por 100 mil hab.
52	Óbitos na semana

Rio Grande do Sul	
6,4	Tx. Mortalidade Acum. 7 dias por 100 mil hab.
730	Óbitos na semana

Variação Semanal (%) | MÉDIA MÓVEL DE ÓBITOS



Nota: Os dados estão apresentados por Data de Inclusão, podendo variar ocasionalmente por oscilação nos registros e não corresponder de fato ao comportamento da propagação. Por este motivo, não deve ser analisado isoladamente.

LEITOS CLÍNICOS | POR REGIÃO COVID-19

Internados por Covid-19 - a partir de jan/21

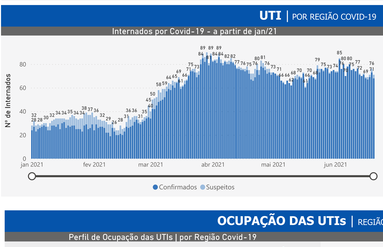

Variação Diária

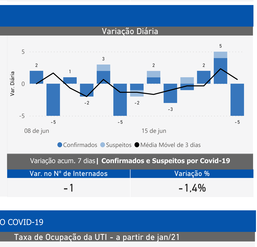

Variação acum. 7 dias | Confirmados e Suspeitos por Covid-19	
Nº de Internados	Variação %
-54	-37,8%

UTI | POR REGIÃO COVID-19

Internados por Covid-19 - a partir de jan/21

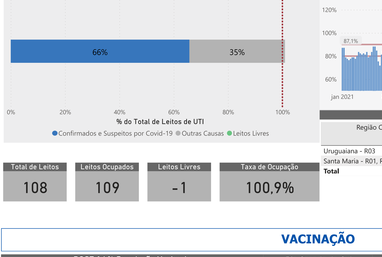

Variação Diária

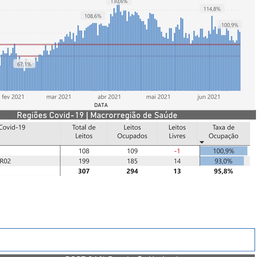

Variação acum. 7 dias | Confirmados e Suspeitos por Covid-19	
Var. no Nº de Internados	Variação %
-1	-1,4%

OCUPAÇÃO DAS UTIs | REGIÃO COVID-19

Perfil de Ocupação das UTIs | por Região Covid-19

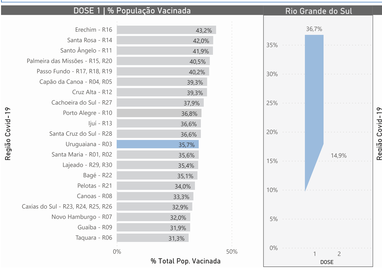

Taxa de Ocupação da UTI - a partir de jan/21

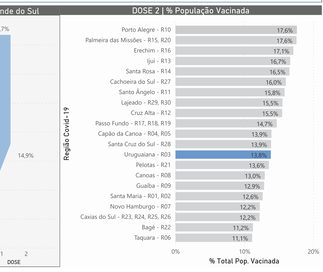

Regiões Covid-19 | Macrorregião de Saúde

Região Covid-19	Total de Leitos	Leitos Ocupados	Leitos Livres	Taxa de Ocupação
Uruguaiana - R03	108	109	-1	100,9%
Santa Maria - R01, R02	199	185	14	93,0%
Total	**307**	**294**	**13**	**95,8%**

Total de Leitos	Leitos Ocupados	Leitos Livres	Taxa de Ocupação
108	109	-1	100,9%

VACINAÇÃO

DOSE 1 | % População Vacinada

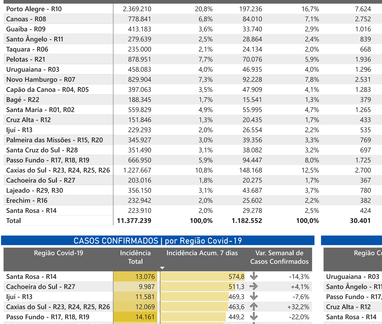

Rio Grande do Sul

DOSE 2 | % População Vacinada

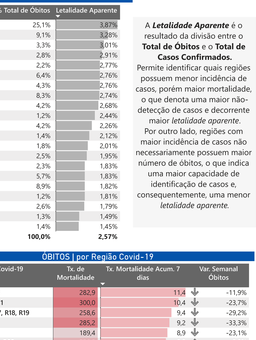

REGIÕES COVID-19

PANORAMA GERAL | por Região Covid-19

Região Covid-19	População	% Total População	Total de Casos	% Total de Casos	Total de Óbitos	% Total de Óbitos	Letalidade Aparente
Porto Alegre - R10	2.369.210	20,8%	197.236	16,7%	7.624	25,1%	3,87%
Canoas - R08	778.841	6,8%	84.010	7,1%	2.752	9,1%	3,28%
Guaíba - R09	413.183	3,6%	33.740	2,9%	1.016	3,3%	3,01%
Santo Ângelo - R11	279.639	2,5%	28.864	2,4%	839	2,8%	2,91%
Taquara - R06	235.000	2,1%	24.134	2,0%	668	2,2%	2,77%
Pelotas - R21	878.951	7,7%	70.076	5,9%	1.936	6,4%	2,76%
Uruguaiana - R03	458.083	4,0%	46.935	4,0%	1.296	4,3%	2,76%
Novo Hamburgo - R07	829.904	7,3%	92.228	7,8%	2.531	8,3%	2,74%
Capão da Canoa - R04, R05	397.063	3,5%	47.909	4,1%	1.283	4,2%	2,68%
Bagé - R22	188.345	1,7%	15.541	1,3%	379	1,2%	2,44%
Santa Maria - R01, R02	559.829	4,9%	55.995	4,7%	1.265	4,2%	2,26%
Cruz Alta - R12	151.846	1,3%	20.435	1,7%	433	1,4%	2,12%
Ijuí - R13	229.293	2,0%	26.554	2,2%	535	1,8%	2,01%
Palmeira das Missões - R15, R20	345.927	3,0%	39.356	3,3%	769	2,5%	1,95%
Santa Cruz do Sul - R28	351.490	3,1%	38.082	3,2%	697	2,3%	1,83%
Passo Fundo - R17, R18, R19	666.950	5,9%	94.447	8,0%	1.725	5,7%	1,83%
Caxias do Sul - R23, R24, R25, R26	1.227.667	10,8%	148.168	12,5%	2.700	8,9%	1,82%
Cachoeira do Sul - R27	203.016	1,8%	20.275	1,7%	367	1,2%	1,81%
Lajeado - R29, R30	356.150	3,1%	43.687	3,7%	780	2,6%	1,79%
Erechim - R16	232.942	2,0%	25.602	2,2%	382	1,3%	1,49%
Santa Rosa - R14	223.910	2,0%	29.278	2,5%	424	1,4%	1,45%
Total	**11.377.239**	**100,0%**	**1.182.552**	**100,0%**	**30.401**	**100,0%**	**2,57%**

A *Letalidade Aparente* é o resultado da divisão entre o **Total de Óbitos** e o **Total de Casos Confirmados.** Permite identificar quais regiões possuem menor incidência de casos, porém maior mortalidade, o que denota uma maior não-detecção de casos e decorrente maior *letalidade aparente*.

Por outro lado, regiões com maior incidência de casos não necessariamente possuem maior número de óbitos, o que indica uma maior capacidade de identificação de casos e, consequentemente, uma menor *letalidade aparente*.

CASOS CONFIRMADOS | por Região Covid-19

Região Covid-19	Incidência Total	Incidência Acum. 7 dias	Var. Semanal de Casos Confirmados
Santa Rosa - R14	13.076	574,8	-14,3%
Cachoeira do Sul - R27	9.987	511,3	+4,1%
Ijuí - R13	11.581	469,3	-7,6%
Caxias do Sul - R23, R24, R25, R26	12.069	463,6	+32,2%
Passo Fundo - R17, R18, R19	14.161	449,2	-22,0%
Palmeira das Missões - R15, R20	11.377	431,3	-10,1%
Santo Ângelo - R11	10.322	419,1	-21,1%
Santa Maria - R01, R02	10.002	391,5	+34,8%
Bagé - R22	8.251	389,7	+20,9%
Erechim - R16	10.991	388,1	-22,3%
Uruguaiana - R03	10.246	384,4	+28,3%
Cruz Alta - R12	13.458	371,4	-5,8%
Capão da Canoa - R04, R05	12.066	334,0	+52,4%
Santa Cruz do Sul - R28	10.834	320,6	+7,3%
Pelotas - R21	7.973	265,4	-9,6%
Lajeado - R29, R30	12.266	205,0	-18,2%
Novo Hamburgo - R07	11.113	200,0	+1,7%
Guaíba - R09	8.166	185,6	-10,8%
Porto Alegre - R10	8.325	176,0	-42,6%
Canoas - R08	10.787	169,9	-49,0%
Taquara - R06	10.270	121,3	-8,9%
Rio Grande do Sul	**10.394,0** por 100 mil hab.	**306,4** por 100 mil hab.	**-9,8%** Var. Semanal

ÓBITOS | por Região Covid-19

Região Covid-19	Tx. de Mortalidade	Tx. Mortalidade Acum. 7 dias	Var. Semanal Óbitos
Uruguaiana - R03	282,9	11,4	-11,9%
Santo Ângelo - R11	300,0	10,4	-23,7%
Passo Fundo - R17, R18, R19	258,6	9,4	-29,2%
Cruz Alta - R12	285,2	9,2	-33,3%
Santa Rosa - R14	189,4	8,9	-23,1%
Santa Maria - R01, R02	226,0	8,8	0,0%
Palmeira das Missões - R15, R20	222,3	8,7	-6,3%
Bagé - R22	201,2	8,5	0,0%
Ijuí - R13	233,3	8,3	-20,8%
Cachoeira do Sul - R27	180,8	7,9	-11,1%
Pelotas - R21	220,3	7,5	0,0%
Novo Hamburgo - R07	305,0	6,5	+10,2%
Caxias do Sul - R23, R24, R25, R26	219,9	5,7	-19,5%
Porto Alegre - R10	321,8	5,4	-9,8%
Canoas - R08	353,4	4,5	-32,7%
Erechim - R16	164,0	4,3	-28,6%
Santa Cruz do Sul - R28	198,3	4,0	-53,3%
Guaíba - R09	245,9	3,4	-41,7%
Capão da Canoa - R04, R05	323,7	3,3	-45,8%
Lajeado - R29, R30	230,0	3,1	+22,2%
Taquara - R06	284,3	2,6	-14,3%
Rio Grande do Sul	**267,2** por 100 mil hab.	**6,4** por 100 mil hab.	**-16,8%** Var. Semanal

Nota: Os dados estão apresentados por Data de Inclusão, podendo variar ocasionalmente por oscilação nos registros e não corresponder de fato ao comportamento da propagação. Por este motivo, não deve ser analisado isoladamente.
Nota 2: Variações entre -5% e +5% são consideradas como estabilidade estatística normal de estabilidade.

CAPACIDADE HOSPITALAR - UTI | por Região Covid-19

Região Covid-19	Total de Leitos	% do Total de Leitos do RS	Internados por Covid-19	Internados por Outras Causas	Leitos Livres	Variação Semanal na Média Móvel	Taxa de Ocupação
Cachoeira do Sul - R27	20	0,6%	18	9	-7	-11,48%	135,0%
Palmeira das Missões - R15, R20	50	1,5%	41	11	-2	-8,40%	104,0%
Passo Fundo - R17, R18, R19	166	4,9%	100	71	-5	-5,99%	103,0%
Lajeado - R29, R30	65	1,9%	54	12	-1	-5,71%	101,5%
Caxias do Sul - R23, R24, R25, R26	370	10,9%	294	80	-4	-4,77%	101,1%
Uruguaiana - R03	108	3,2%	71	38	-1	-2,24%	100,9%
Cruz Alta - R12	42	1,2%	30	12	0	0,00%	100,0%
Santa Cruz do Sul - R28	60	1,8%	38	19	3	8,02%	95,0%
Santa Maria - R01, R02	199	5,9%	139	46	14	8,70%	93,0%
Santo Ângelo - R11	53	1,6%	44	5	4	2,86%	92,5%
Erechim - R16	57	1,7%	36	16	5	4,50%	91,2%
Pelotas - R21	200	5,9%	124	56	20	5,21%	90,0%
Guaíba - R09	64	1,9%	55	2	7	6,70%	89,1%
Ijuí - R13	73	2,1%	46	17	10	1,84%	86,3%
Santa Rosa - R14	61	1,8%	45	4	12	8,55%	80,3%
Canoas - R08	260	7,7%	144	62	54	5,49%	79,2%
Porto Alegre - R10	1.152	33,9%	434	464	254	6,64%	78,0%
Capão da Canoa - R04, R05	106	3,1%	60	15	31	4,06%	70,8%
Taquara - R06	79	2,3%	55	0	24	6,18%	69,6%
Bagé - R22	35	1,0%	16	7	12	9,26%	65,7%
Novo Hamburgo - R07	176	5,2%	79	33	64	18,09%	63,6%
Total	**3.396**	**100,0%**	**1.923**	**979**	**494**	**-4,22%**	**85,5%**

Ocupação dos Leitos de UTI | por Macrorregião

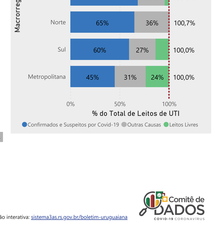

Acesse a versão interativa: sistemas.tce.rs.gov.br/boletim-uruguaiana

Comitê de DADOS

Boletim Regional Covid-19

Última atualização às 21/06/2021 06h14min. Data mais recente considerada: 20/06/2021

Metropolitana

Macrorregião de Saúde

Regiões Covid-19

- Canoas - R08
- Capão da Canoa - R04, R05
- Guaíba - R09
- Novo Hamburgo - R07
- Porto Alegre - R10
- Taquara - R06

CASOS CONFIRMADOS | DATA DE INCLUSÃO | POR REGIÃO COVID-19

Incidência Acum. 7 dias por 100 mil hab. - a partir de jan/2021

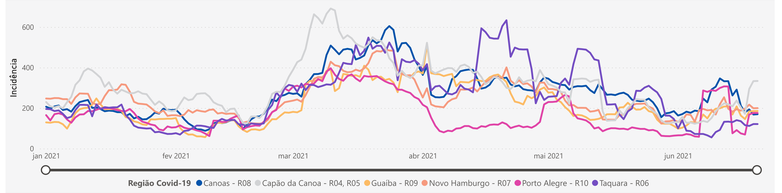

Região Covid-19 ● Canoas - R08 ● Capão da Canoa - R04, R05 ● Guaíba - R09 ● Novo Hamburgo - R07 ● Porto Alegre - R10 ● Taquara - R06

Variação Semanal na Média Móvel de Casos Confirmados | últimos 14 dias

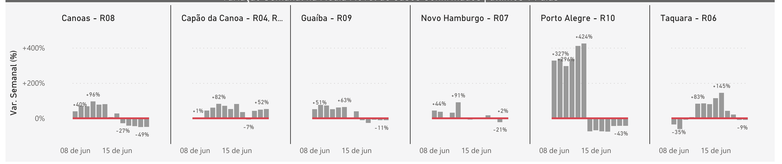

Nota: Os dados estão apresentados por Data de Inclusão, podendo variar ocasionalmente por oscilação nos registros e não corresponder de fato ao comportamento da propagação. Por este motivo, não deve ser analisado isoladamente.

ÓBITOS | DATA DE INCLUSÃO | POR REGIÃO COVID-19

Taxa de Mortalidade Acum. 7 dias por 100 mil hab. - a partir de jan/21

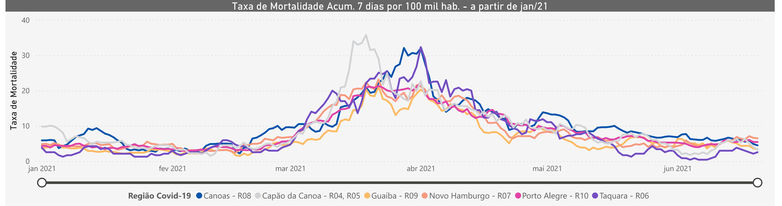

Região Covid-19 ● Canoas - R08 ● Capão da Canoa - R04, R05 ● Guaíba - R09 ● Novo Hamburgo - R07 ● Porto Alegre - R10 ● Taquara - R06

Variação Semanal na Média Móvel de Óbitos | últimos 14 dias

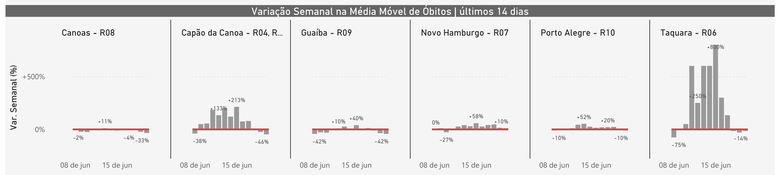

Nota: Os dados estão apresentados por Data de Inclusão, podendo variar ocasionalmente por oscilação nos registros e não corresponder de fato ao comportamento da propagação. Por este motivo, não deve ser analisado isoladamente.

LEITOS CLÍNICOS | MACRORREGIÃO DE SAÚDE

Internados por Covid-19 - a partir de jan/21

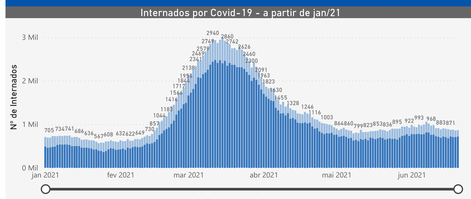

Variação acum. 7 dias | **Confirmados e Suspeitos por Covid-19**

Nº de Internados	Variação %
-20	-2,3%

Variação acum. 7 dias (%)

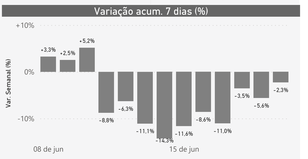

Variação Diária de Confirmados e Suspeitos | por Região Covid-19

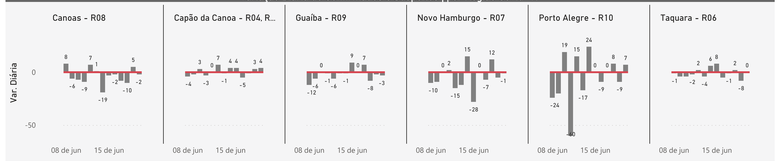

UTI | MACRORREGIÃO DE SAÚDE

Internados por Covid-19 - a partir de jan/21

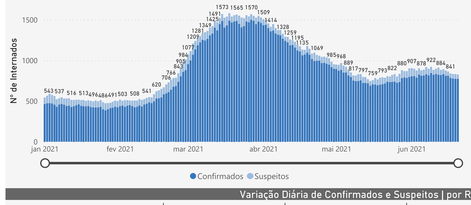

Variação acum. 7 dias | **Confirmados e Suspeitos por Covid-19**

Var. no Nº de Internados	Variação %
-57	-6,4%

Variação acum. 7 dias (%)

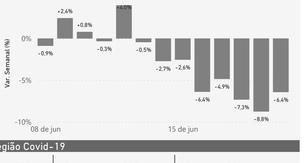

Variação Diária de Confirmados e Suspeitos | por Região Covid-19

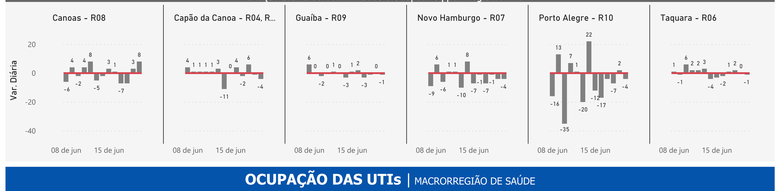

OCUPAÇÃO DAS UTIs | MACRORREGIÃO DE SAÚDE

Perfil de Ocupação das UTIs | por Região Covid-19

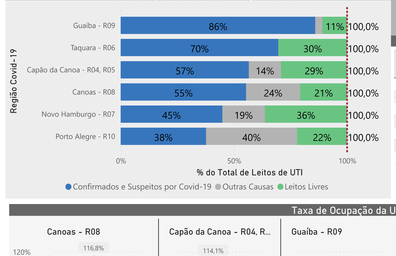

Total de Leitos	Leitos Ocupados	Leitos Livres	Taxa de Ocupação
1.837	1.403	434	76,4%

Regiões Covid-19 | Macrorregião de Saúde

Região Covid-19	Total de Leitos	Leitos Ocupados	Leitos Livres	Taxa de Ocupação
Guaíba - R09	64	57	7	89,1%
Canoas - R08	260	206	54	79,2%
Porto Alegre - R10	1.152	898	254	78,0%
Capão da Canoa - R04, R05	106	75	31	70,8%
Taquara - R06	79	55	24	69,6%
Novo Hamburgo - R07	176	112	64	63,6%
Total	**1.837**	**1.403**	**434**	**76,4%**

Taxa de Ocupação da UTI - a partir de jan/21



VACINAÇÃO

DOSE 1 | % População Vacinada

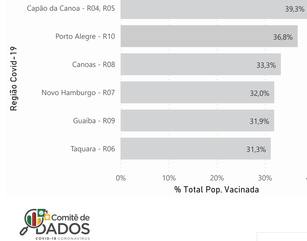

Rio Grande do Sul

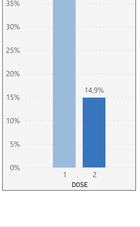

DOSE 2 | % População Vacinada

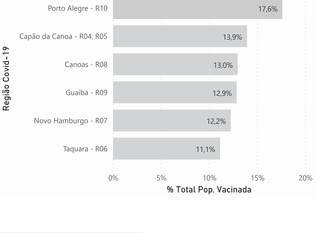

Comitê de DADOS Covid-19 Metropolitano

Boletim Regional Covid-19

Última atualização às 21/06/2021 06h14min. Data mais recente considerada: 20/06/2021

Capão da Canoa - R04, R05

Região Covid-19

Metropolitana
Macrorregião de Saúde

Último Aviso em 22/05/2021

REGIÃO COVID-19		
Casos Confirmados	Óbitos	Taxa de Ocupação UTI
47.909	1.283	70,8%
Incidência Acumulada	**Taxa de Mortalidade**	**% Pop. Vacinada – 2ª dose**
12.065,8 por 100 mil hab.	323,1 por 100 mil hab.	13,9%

RIO GRANDE DO SUL		
Casos Confirmados	Óbitos	Taxa de Ocupação UTI
1.182.552	30.401	85,5%
Incidência Acumulada	**Taxa de Mortalidade**	**% Pop. Vacinada – 2ª dose**
10.394,0 por 100 mil hab.	267,2 por 100 mil hab.	14,9%

CASOS CONFIRMADOS | DATA DE INCLUSÃO | POR REGIÃO COVID-19

Incidência Acum. 7 dias por 100 mil hab. - a partir de jan/2021

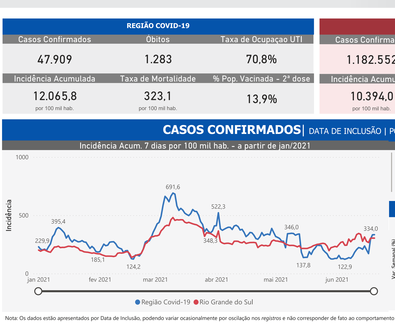

Capão da Canoa - R04, R05

334,0
Incidência Acum. 7 dias por 100 mil hab.

1.326
Casos Confirmados na semana

Rio Grande do Sul

304,4
Incidência Acum. 7 dias por 100 mil hab.

34.629
Casos Confirmados na semana

Variação Semanal (%) | **MÉDIA MÓVEL DE CASOS**

+52.4% | -9.8%

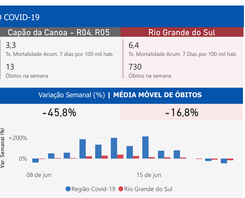

Nota: Os dados estão apresentados por Data de Inclusão, podendo variar ocasionalmente por oscilação nos registros e não corresponder de fato ao comportamento da propagação. Por este motivo, não deve ser analisado isoladamente.

ÓBITOS | DATA DE INCLUSÃO | POR REGIÃO COVID-19

Taxa de Mortalidade Acum. 7 dias por 100 mil hab. - a partir de jan/21

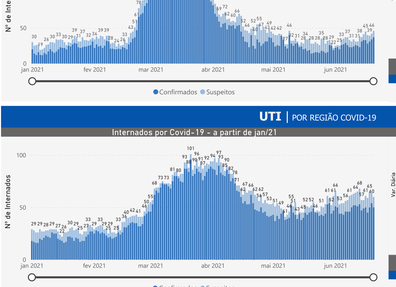

Capão da Canoa - R04, R05

3,3
Tx. Mortalidade Acum. 7 dias por 100 mil hab.

13
Óbitos na semana

Rio Grande do Sul

6,4
Tx. Mortalidade Acum. 7 dias por 100 mil hab.

730
Óbitos na semana

Variação Semanal (%) | **MÉDIA MÓVEL DE ÓBITOS**

-45.8% | -16.8%

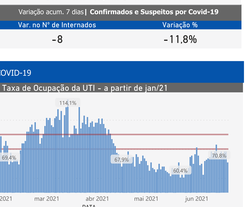

Nota: Os dados estão apresentados por Data de Inclusão, podendo variar ocasionalmente por oscilação nos registros e não corresponder de fato ao comportamento da propagação. Por este motivo, não deve ser analisado isoladamente.

LEITOS CLÍNICOS | POR REGIÃO COVID-19

Internados por Covid-19 - a partir de jan/21

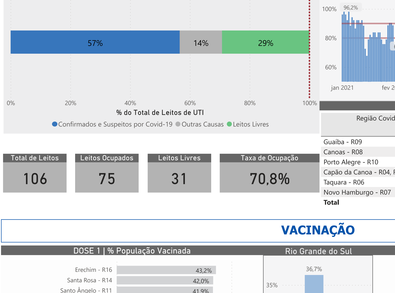

Variação Diária

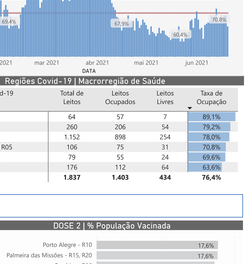

Variação acum. 7 dias| **Confirmados e Suspeitos por Covid-19**

Nº de Internados	Variação %
+8	+21,1%

UTI | POR REGIÃO COVID-19

Internados por Covid-19 - a partir de jan/21

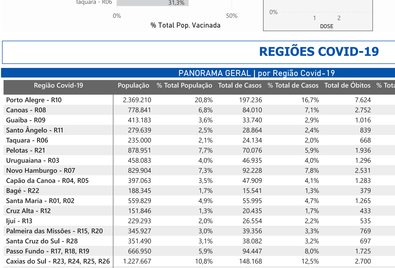
Nº de Internados
100
50
0
101 97 97 97 92 92 92

Boletim Regional Covid-19

Última atualização às 21/06/2021 06h14min. Data mais recente considerada: **20/06/2021**

Taquara - R06

Região Covid-19

Metropolitana
Macrorregião de Saúde

Último Aviso em 26/05/2021

REGIÃO COVID-19

Casos Confirmados	Óbitos	Taxa de Ocupação UTI
24.134	668	69,6%
Incidência Acumulada	**Taxa de Mortalidade**	**% Pop. Vacinada – 2ª dose**
10.269,8 por 100 mil hab.	284,3 por 100 mil hab.	11,1%

RIO GRANDE DO SUL

Casos Confirmados	Óbitos	Taxa de Ocupação UTI
1.182.552	30.401	85,5%
Incidência Acumulada	**Taxa de Mortalidade**	**% Pop. Vacinada – 2ª dose**
10.394,0 por 100 mil hab.	267,2 por 100 mil hab.	14,9%

CASOS CONFIRMADOS | DATA DE INCLUSÃO | POR REGIÃO COVID-19

Incidência Acum. 7 dias por 100 mil hab. - a partir de jan/2021

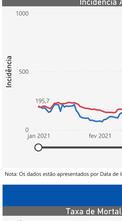

Taquara - R06

121,3
Incidência Acum. 7 dias por 100 mil hab.

285
Casos Confirmados na semana

Rio Grande do Sul

304,4
Incidência Acum. 7 dias por 100 mil hab.

34.629
Casos Confirmados na semana

Variação Semanal (%) | MÉDIA MÓVEL DE CASOS



Nota: Os dados estão apresentados por Data de Inclusão, podendo variar ocasionalmente por oscilação nos registros e não corresponder de fato ao comportamento da propagação. Por este motivo, não deve ser analisado isoladamente.

ÓBITOS | DATA DE INCLUSÃO | POR REGIÃO COVID-19

Taxa de Mortalidade Acum. 7 dias por 100 mil hab. - a partir de jan/21

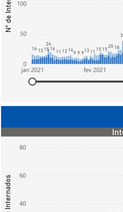

Taquara - R06

2,6
Tx. Mortalidade Acum. 7 dias por 100 mil hab.

6
Óbitos na semana

Rio Grande do Sul

6,4
Tx. Mortalidade Acum. 7 dias por 100 mil hab.

730
Óbitos na semana

Variação Semanal (%) | MÉDIA MÓVEL DE ÓBITOS

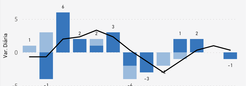

Nota: Os dados estão apresentados por Data de Inclusão, podendo variar ocasionalmente por oscilação nos registros e não corresponder de fato ao comportamento da propagação. Por este motivo, não deve ser analisado isoladamente.

LEITOS CLÍNICOS | POR REGIÃO COVID-19

Internados por Covid-19 - a partir de jan/21

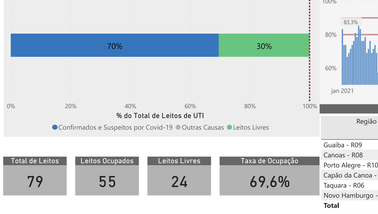

Variação Diária

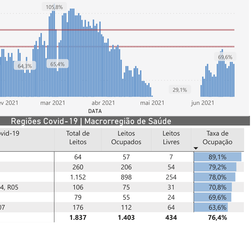

Variação acum. 7 dias | **Confirmados e Suspeitos por Covid-19**

Nº de Internados	Variação %
+2	+11,8%

UTI | POR REGIÃO COVID-19

Internados por Covid-19 - a partir de jan/21

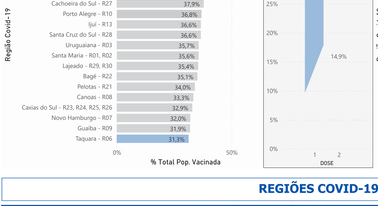

Variação Diária

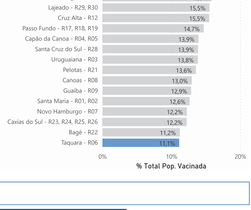

Variação acum. 7 dias | **Confirmados e Suspeitos por Covid-19**

Var. no Nº de Internados	Variação %
-7	-11,3%

OCUPAÇÃO DAS UTIs | REGIÃO COVID-19

Perfil de Ocupação das UTIs | por Região Covid-19

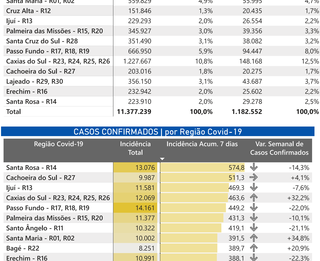

Total de Leitos	Leitos Ocupados	Leitos Livres	Taxa de Ocupação
79	55	24	69,6%

Taxa de Ocupação da UTI - a partir de jan/21

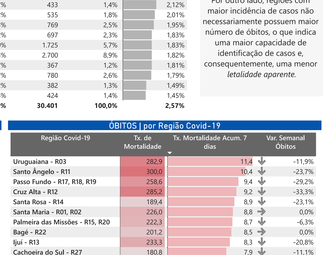

Regiões Covid-19 | Macrorregião de Saúde

Região Covid-19	Total de Leitos	Leitos Ocupados	Leitos Livres	Taxa de Ocupação
Guaíba - R09	64	57	7	89,1%
Canoas - R08	260	206	54	79,2%
Porto Alegre - R10	1.152	898	254	78,0%
Capão da Canoa - R04, R05	106	75	31	70,8%
Taquara - R06	79	55	24	69,6%
Novo Hamburgo - R07	176	112	64	63,6%
Total	**1.837**	**1.403**	**434**	**76,4%**

VACINAÇÃO

DOSE 1 | % População Vacinada

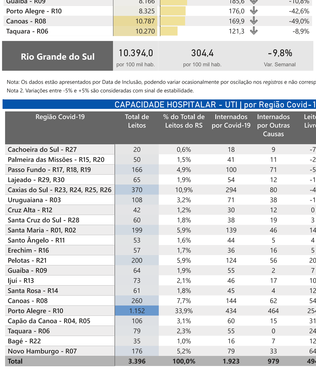

Rio Grande do Sul

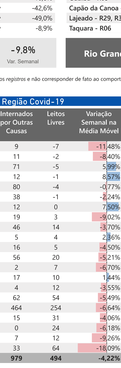

DOSE 2 | % População Vacinada

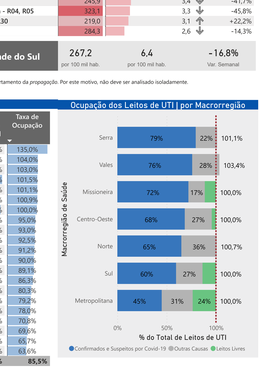

REGIÕES COVID-19

PANORAMA GERAL | por Região Covid-19

Região Covid-19	População	% Total População	Total de Casos	% Total de Casos	Total de Óbitos	% Total de Óbitos	Letalidade Aparente
Porto Alegre - R10	2.369.210	20,8%	197.236	16,7%	7.624	25,1%	3,87%
Canoas - R08	778.841	6,8%	84.010	7,1%	2.752	9,1%	3,28%
Guaíba - R09	413.183	3,6%	33.740	2,9%	1.016	3,3%	3,01%
Santo Ângelo - R11	279.639	2,5%	28.864	2,4%	839	2,8%	2,91%
Taquara - R06	235.000	2,1%	24.134	2,0%	668	2,2%	2,77%
Pelotas - R21	878.951	7,7%	70.076	5,9%	1.936	6,4%	2,76%
Uruguaiana - R03	458.083	4,0%	46.935	4,0%	1.296	4,3%	2,76%
Novo Hamburgo - R07	829.904	7,3%	92.228	7,8%	2.531	8,3%	2,74%
Capão da Canoa - R04, R05	397.063	3,5%	47.909	4,1%	1.283	4,2%	2,68%
Bagé - R22	188.345	1,7%	15.541	1,3%	379	1,2%	2,44%
Santa Maria - R01, R02	559.829	4,9%	55.995	4,7%	1.265	4,2%	2,26%
Cruz Alta - R12	151.846	1,3%	20.435	1,7%	433	1,4%	2,12%
Ijuí - R13	229.293	2,0%	26.554	2,2%	535	1,8%	2,01%
Palmeira das Missões - R15, R20	345.927	3,0%	39.356	3,3%	769	2,5%	1,95%
Santa Cruz do Sul - R28	351.490	3,1%	38.082	3,2%	697	2,3%	1,83%
Passo Fundo - R17, R18, R19	666.950	5,9%	94.447	8,0%	1.725	5,7%	1,83%
Caxias do Sul - R23, R24, R25, R26	1.227.667	10,8%	148.168	12,5%	2.700	8,9%	1,82%
Cachoeira do Sul - R27	203.016	1,8%	20.275	1,7%	367	1,2%	1,81%
Lajeado - R29, R30	356.150	3,1%	43.687	3,7%	780	2,6%	1,79%
Erechim - R16	232.942	2,0%	25.602	2,2%	382	1,3%	1,49%
Santa Rosa - R14	223.910	2,0%	29.278	2,5%	424	1,4%	1,45%
Total	**11.377.239**	**100,0%**	**1.182.552**	**100,0%**	**30.401**	**100,0%**	**2,57%**

A *Letalidade Aparente* é o resultado da divisão entre o **Total de Óbitos** e o **Total de Casos Confirmados.** Permite identificar quais regiões possuem menor incidência de casos, porém maior mortalidade, o que denota uma maior não-detecção de casos e decorrente maior *letalidade aparente*.

Por outro lado, regiões com maior incidência de casos não necessariamente possuem maior número de óbitos, o que indica uma maior capacidade de identificação de casos e, consequentemente, uma menor *letalidade aparente*.

CASOS CONFIRMADOS | por Região Covid-19

Região Covid-19	Incidência Total	Incidência Acum. 7 dias	Var. Semanal de Casos Confirmados
Santa Rosa - R14	13.076	574,8	-14,3%
Cachoeira do Sul - R27	9.987	511,3	+4,1%
Ijuí - R13	11.581	469,3	-7,6%
Caxias do Sul - R23, R24, R25, R26	12.069	463,6	+32,2%
Passo Fundo - R17, R18, R19	14.161	449,2	-22,0%
Palmeira das Missões - R15, R20	11.377	431,3	-10,1%
Santo Ângelo - R11	10.322	419,1	-21,1%
Santa Maria - R01, R02	10.002	391,5	+34,8%
Bagé - R22	8.251	389,7	+20,9%
Erechim - R16	10.991	388,1	-22,3%
Uruguaiana - R03	10.246	384,4	+28,3%
Cruz Alta - R12	13.458	371,4	-5,8%
Capão da Canoa - R04, R05	12.066	334,0	+52,4%
Santa Cruz do Sul - R28	10.834	320,6	+7,3%
Pelotas - R21	7.973	265,4	-9,6%
Lajeado - R29, R30	12.266	205,0	-18,2%
Novo Hamburgo - R07	11.113	200,0	+1,7%
Guaíba - R09	8.166	185,6	-10,8%
Porto Alegre - R10	8.325	176,0	-42,6%
Canoas - R08	10.787	169,9	-49,0%
Taquara - R06	10.270	121,3	-8,9%
Rio Grande do Sul	**10.394,0** por 100 mil hab.	**304,4** por 100 mil hab.	**-9,8%** Var. Semanal

ÓBITOS | por Região Covid-19

Região Covid-19	Tx. de Mortalidade	Tx. Mortalidade Acum. 7 dias	Var. Semanal Óbitos
Uruguaiana - R03	282,9	17,4	-11,9%
Santo Ângelo - R11	300,0	10,4	-23,7%
Passo Fundo - R17, R18, R19	258,6	9,4	-29,2%
Cruz Alta - R12	285,2	9,2	-33,3%
Santa Rosa - R14	189,4	8,9	-23,1%
Santa Maria - R01, R02	226,0	8,8	0,0%
Palmeira das Missões - R15, R20	222,3	8,7	-6,3%
Bagé - R22	201,2	8,5	0,0%
Ijuí - R13	233,3	8,3	-20,8%
Cachoeira do Sul - R27	180,8	7,9	-11,1%
Pelotas - R21	220,3	7,5	0,0%
Novo Hamburgo - R07	305,0	6,5	+10,2%
Caxias do Sul - R23, R24, R25, R26	219,9	5,7	-19,5%
Porto Alegre - R10	321,8	5,4	-9,8%
Canoas - R08	353,5	4,5	-32,7%
Erechim - R16	164,0	4,3	-28,6%
Santa Cruz do Sul - R28	198,3	4,0	-53,3%
Guaíba - R09	245,9	3,4	-41,7%
Capão da Canoa - R04, R05	323,7	3,3	-45,8%
Lajeado - R29, R30	230,0	3,1	+22,2%
Taquara - R06	284,3	2,6	-14,3%
Rio Grande do Sul	**267,2** por 100 mil hab.	**6,4** por 100 mil hab.	**-16,8%** Var. Semanal

Nota: Os dados estão apresentados por Data de Inclusão, podendo variar ocasionalmente por oscilação nos registros e não corresponder de fato ao comportamento da propagação. Por este motivo, não deve ser analisado isoladamente.
Nota 2: Variações entre -5% e +5% são consideradas como sinal de estabilidade.

CAPACIDADE HOSPITALAR - UTI | por Região Covid-19

Região Covid-19	Total de Leitos	% do Total de Leitos do RS	Internados por Covid-19	Internados por Outras Causas	Leitos Livres	Variação Semanal na Média Móvel	Taxa de Ocupação
Cachoeira do Sul - R27	20	0,6%	18	9	-7	-13,48%	135,0%
Palmeira das Missões - R15, R20	50	1,5%	41	11	-2	-8,40%	104,0%
Passo Fundo - R17, R18, R19	166	4,9%	100	71	-5	-5,99%	103,0%
Lajeado - R29, R30	65	1,9%	54	12	-1	-5,71%	101,5%
Caxias do Sul - R23, R24, R25, R26	370	10,9%	294	80	-4	-0,77%	101,1%
Uruguaiana - R03	108	3,2%	71	38	-1	-2,24%	100,9%
Cruz Alta - R12	42	1,2%	30	12	0	0,00%	100,0%
Santa Cruz do Sul - R28	60	1,8%	38	19	3	-8,02%	95,0%
Santa Maria - R01, R02	199	5,9%	139	46	14	-3,70%	93,0%
Santo Ângelo - R11	53	1,6%	44	5	4	-2,86%	92,5%
Erechim - R16	57	1,7%	36	16	5	-4,50%	91,2%
Pelotas - R21	200	5,9%	124	56	20	-5,21%	90,0%
Guaíba - R09	64	1,9%	55	2	7	-6,70%	89,1%
Ijuí - R13	73	2,1%	46	17	10	-1,84%	86,3%
Santa Rosa - R14	61	1,8%	45	4	12	-8,55%	80,3%
Canoas - R08	260	7,7%	144	62	54	-5,49%	79,2%
Porto Alegre - R10	1.152	33,9%	434	464	254	-6,64%	78,0%
Capão da Canoa - R04, R05	106	3,1%	60	15	31	-4,06%	70,8%
Taquara - R06	79	2,3%	55	0	24	-6,18%	69,6%
Bagé - R22	35	1,0%	16	7	12	-9,26%	65,7%
Novo Hamburgo - R07	176	5,2%	79	33	64	-18,09%	63,6%
Total	**3.396**	**100,0%**	**1.923**	**979**	**494**	**-4,22%**	**85,5%**

Ocupação dos Leitos de UTI | por Macrorregião

Acesse a versão interativa: sistema3as.rs.gov.br/boletim-taquara

Comitê de DADOS

Boletim Regional Covid-19

Última atualização às 21/06/2021 06h14min. Data mais recente considerada: 20/06/2021

Novo Hamburgo - R07

Região Covid-19

Metropolitana
Macrorregião de Saúde

Último Aviso em **09/06/2021**

REGIÃO COVID-19		
Casos Confirmados	Óbitos	Taxa de Ocupação UTI
92.228	2.531	63,6%
Incidência Acumulada	Taxa de Mortalidade	% Pop. Vacinada – 2ª dose
11.113,1 por 100 mil hab.	305,0 por 100 mil hab.	12,2%

RIO GRANDE DO SUL		
Casos Confirmados	Óbitos	Taxa de Ocupação UTI
1.182.552	30.401	85,5%
Incidência Acumulada	Taxa de Mortalidade	% Pop. Vacinada – 2ª dose
10.394,0 por 100 mil hab.	267,2 por 100 mil hab.	14,9%

CASOS CONFIRMADOS | DATA DE INCLUSÃO | POR REGIÃO COVID-19

Incidência Acum. 7 dias por 100 mil hab. – a partir de jan/2021



Novo Hamburgo – R07	Rio Grande do Sul
200,0 Incidência Acum. 7 dias por 100 mil hab.	304,4 Incidência Acum. 7 dias por 100 mil hab.
1.660 Casos Confirmados na semana	34.629 Casos Confirmados na semana

Variação Semanal (%) | **MÉDIA MÓVEL DE CASOS**

Novo Hamburgo – R07	Rio Grande do Sul
+1.7%	-9.8%

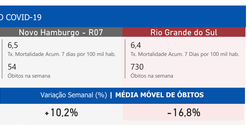

Nota: Os dados estão apresentados por Data de Inclusão, podendo variar ocasionalmente por oscilação nos registros e não corresponder de fato ao comportamento da propagação. Por este motivo, não deve ser analisado isoladamente.

ÓBITOS | DATA DE INCLUSÃO | POR REGIÃO COVID-19

Taxa de Mortalidade Acum. 7 dias por 100 mil hab. – a partir de jan/21

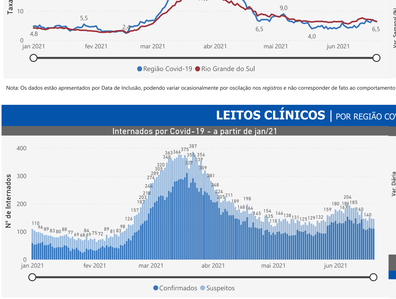

Novo Hamburgo – R07	Rio Grande do Sul
6,5 Tx. Mortalidade Acum. 7 dias por 100 mil hab.	6,4 Tx. Mortalidade Acum. 7 Dias por 100 mil hab.
54 Óbitos na semana	730 Óbitos na semana

Variação Semanal (%) | **MÉDIA MÓVEL DE ÓBITOS**

Novo Hamburgo – R07	Rio Grande do Sul
+10.2%	-16.8%

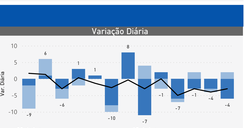

Nota: Os dados estão apresentados por Data de Inclusão, podendo variar ocasionalmente por oscilação nos registros e não corresponder de fato ao comportamento da propagação. Por este motivo, não deve ser analisado isoladamente.

LEITOS CLÍNICOS | POR REGIÃO COVID-19

Internados por Covid-19 – a partir de jan/21

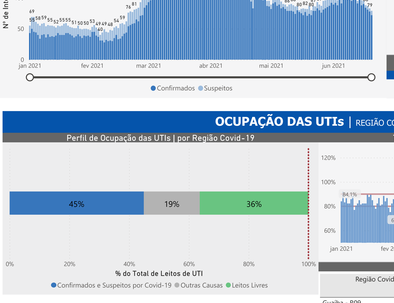

Variação Diária

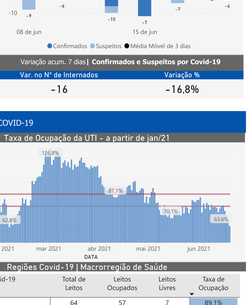

Variação acum. 7 dias | Confirmados e Suspeitos por Covid-19	
Nº de Internados	Variação %
-14	-8,8%

UTI | POR REGIÃO COVID-19

Internados por Covid-19 – a partir de jan/21

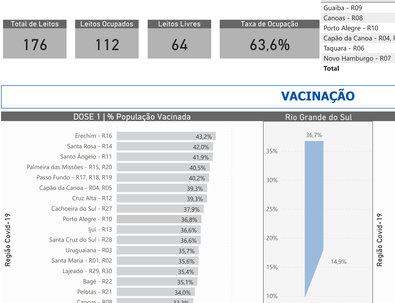

Variação Diária

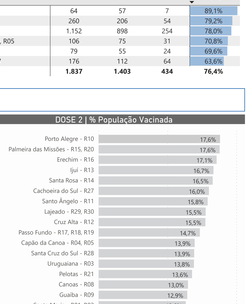

Variação acum. 7 dias | Confirmados e Suspeitos por Covid-19	
Var. no Nº de Internados	Variação %
-16	-16,8%

OCUPAÇÃO DAS UTIs | REGIÃO COVID-19

Perfil de Ocupação das UTIs | por Região Covid-19

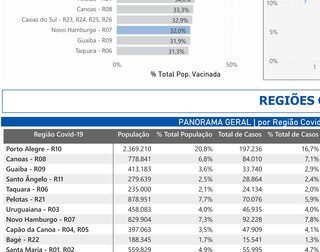

Total de Leitos	Leitos Ocupados	Leitos Livres	Taxa de Ocupação
176	112	64	63,6%

Taxa de Ocupação da UTI - a partir de jan/21

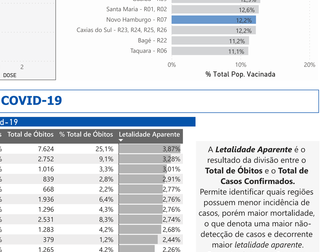

Regiões Covid-19 | Macrorregião de Saúde

Região Covid-19	Total de Leitos	Leitos Ocupados	Leitos Livres	Taxa de Ocupação
Guaíba - R09	64	57	7	89,1%
Canoas - R08	260	206	54	79,2%
Porto Alegre - R10	1.152	898	254	78,0%
Capão da Canoa - R04, R05	106	75	31	70,8%
Taquara - R06	79	55	24	69,6%
Novo Hamburgo - R07	176	112	64	63,6%
Total	**1.837**	**1.403**	**434**	**76,4%**

VACINAÇÃO

DOSE 1 | % População Vacinada

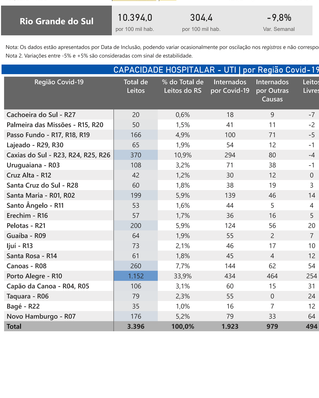

Rio Grande do Sul

DOSE 2 | % População Vacinada

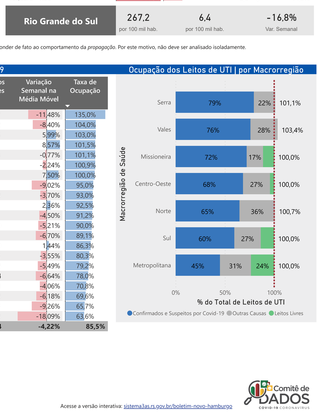

REGIÕES COVID-19

PANORAMA GERAL | por Região Covid-19

Região Covid-19	População	% Total População	Total de Casos	% Total de Casos	Total de Óbitos	% Total de Óbitos	Letalidade Aparente
Porto Alegre - R10	2.369.210	20,8%	197.236	16,7%	7.624	25,1%	3,87%
Canoas - R08	778.841	6,8%	84.010	7,1%	2.752	9,1%	3,28%
Guaíba - R09	413.183	3,6%	33.740	2,9%	1.016	3,3%	3,01%
Santo Ângelo - R11	279.639	2,5%	28.864	2,4%	839	2,8%	2,91%
Taquara - R06	235.000	2,1%	24.134	2,0%	668	2,2%	2,77%
Pelotas - R21	878.951	7,7%	70.076	5,9%	1.936	6,4%	2,76%
Uruguaiana - R03	458.083	4,0%	46.935	4,0%	1.296	4,3%	2,76%
Novo Hamburgo - R07	829.904	7,3%	92.228	7,8%	2.531	8,3%	2,74%
Capão da Canoa - R04, R05	397.063	3,5%	47.909	4,1%	1.283	4,2%	2,68%
Bagé - R22	188.345	1,7%	15.541	1,3%	379	1,2%	2,44%
Santa Maria - R01, R02	559.829	4,9%	55.995	4,7%	1.265	4,2%	2,26%
Cruz Alta - R12	151.846	1,3%	20.435	1,7%	433	1,4%	2,12%
Ijuí - R13	229.293	2,0%	26.554	2,2%	535	1,8%	2,01%
Palmeira das Missões - R15, R20	345.927	3,0%	39.356	3,3%	769	2,5%	1,95%
Santa Cruz do Sul - R28	351.490	3,1%	38.082	3,2%	697	2,3%	1,83%
Passo Fundo - R17, R18, R19	666.950	5,9%	94.447	8,0%	1.725	5,7%	1,83%
Caxias do Sul - R23, R24, R25, R26	1.227.667	10,8%	148.168	12,5%	2.700	8,9%	1,82%
Cachoeira do Sul - R27	203.016	1,8%	20.275	1,7%	367	1,2%	1,81%
Lajeado - R29, R30	356.150	3,1%	43.687	3,7%	780	2,6%	1,79%
Erechim - R16	232.942	2,0%	25.602	2,2%	382	1,3%	1,49%
Santa Rosa - R14	223.910	2,0%	29.278	2,5%	424	1,4%	1,45%
Total	**11.377.239**	**100,0%**	**1.182.552**	**100,0%**	**30.401**	**100,0%**	**2,57%**

A *Letalidade Aparente* é o resultado da divisão entre o **Total de Óbitos** e o **Total de Casos Confirmados.** Permite identificar quais regiões possuem menor incidência de casos, porém maior mortalidade, o que denota uma maior não-detecção de casos e decorrente maior *letalidade aparente*.

Por outro lado, regiões com maior incidência de casos não necessariamente possuem maior número de óbitos, o que indica uma maior capacidade de identificação de casos e, consequentemente, uma menor *letalidade aparente*.

CASOS CONFIRMADOS | por Região Covid-19

Região Covid-19	Incidência Total	Incidência Acum. 7 dias	Var. Semanal de Casos Confirmados
Santa Rosa - R14	13.076	574,8	-14,3%
Cachoeira do Sul - R27	9.987	511,3	+4,1%
Ijuí - R13	11.581	469,3	-7,6%
Caxias do Sul - R23, R24, R25, R26	12.069	463,6	+32,2%
Passo Fundo - R17, R18, R19	14.161	449,2	-22,0%
Palmeira das Missões - R15, R20	11.377	431,3	-10,1%
Santo Ângelo - R11	10.322	419,1	-21,1%
Santa Maria - R01, R02	10.002	391,5	+34,8%
Bagé - R22	8.251	389,7	+20,9%
Erechim - R16	10.991	388,1	-22,3%
Uruguaiana - R03	10.246	384,4	+28,3%
Cruz Alta - R12	13.458	371,4	-5,8%
Capão da Canoa - R04, R05	12.066	334,0	+52,4%
Santa Cruz do Sul - R28	10.834	320,6	+7,3%
Pelotas - R21	7.973	265,4	-9,6%
Lajeado - R29, R30	12.266	205,0	-18,2%
Novo Hamburgo - R07	11.113	200,0	+1,7%
Guaíba - R09	8.166	185,6	-10,8%
Porto Alegre - R10	8.325	176,0	-42,6%
Canoas - R08	10.787	169,9	-49,0%
Taquara - R06	10.270	121,3	-8,9%
Rio Grande do Sul	**10.394,0** por 100 mil hab.	**304,4** por 100 mil hab.	**-9,8%** Var. Semanal

ÓBITOS | por Região Covid-19

Região Covid-19	Tx. de Mortalidade	Tx. Mortalidade Acum. 7 dias	Var. Semanal Óbitos
Uruguaiana - R03	282,9	17,4	-11,9%
Santo Ângelo - R11	300,0	10,4	-23,7%
Passo Fundo - R17, R18, R19	258,6	9,4	-29,2%
Cruz Alta - R12	285,2	9,2	-33,3%
Santa Rosa - R14	189,4	8,9	-23,1%
Santa Maria - R01, R02	226,0	8,8	0,0%
Palmeira das Missões - R15, R20	222,3	8,7	-6,3%
Bagé - R22	201,2	8,5	0,0%
Ijuí - R13	233,3	8,3	-20,8%
Cachoeira do Sul - R27	180,8	7,9	-11,1%
Pelotas - R21	220,3	7,5	0,0%
Novo Hamburgo - R07	305,0	6,5	+10,2%
Caxias do Sul - R23, R24, R25, R26	219,9	5,7	-19,5%
Porto Alegre - R10	321,8	5,4	-9,8%
Canoas - R08	353,5	4,5	-32,7%
Erechim - R16	164,0	4,3	-28,6%
Santa Cruz do Sul - R28	198,3	4,0	-53,3%
Guaíba - R09	245,9	3,4	-41,7%
Capão da Canoa - R04, R05	323,7	3,3	-45,8%
Lajeado - R29, R30	229,0	3,1	+22,2%
Taquara - R06	284,3	2,6	-14,3%
Rio Grande do Sul	**267,2** por 100 mil hab.	**6,4** por 100 mil hab.	**-16,8%** Var. Semanal

Nota: Os dados estão apresentados por Data de Inclusão, podendo variar ocasionalmente por oscilação nos registros e não corresponder de fato ao comportamento da propagação. Por este motivo, não deve ser analisado isoladamente.
Nota 2: Variações entre -5% e +5% são consideradas como sinal de estabilidade.

CAPACIDADE HOSPITALAR – UTI | por Região Covid-19

Região Covid-19	Total de Leitos	% do Total de Leitos do RS	Internados por Covid-19	Internados por Outras Causas	Leitos Livres	Variação Semanal na Média Móvel	Taxa de Ocupação
Cachoeira do Sul - R27	20	0,6%	18	9	-7	-11,48%	135,0%
Palmeira das Missões - R15, R20	50	1,5%	41	11	-2	-8,40%	104,0%
Passo Fundo - R17, R18, R19	166	4,9%	100	71	-5	1,99%	103,0%
Lajeado - R29, R30	65	1,9%	54	12	-1	-5,71%	101,5%
Caxias do Sul - R23, R24, R25, R26	370	10,9%	294	80	-4	-0,77%	101,1%
Uruguaiana - R03	108	3,2%	71	38	-1	-2,24%	100,9%
Cruz Alta - R12	42	1,2%	30	12	0	7,50%	100,0%
Santa Cruz do Sul - R28	60	1,8%	38	19	3	-8,02%	95,0%
Santa Maria - R01, R02	199	5,9%	139	46	14	-3,70%	93,0%
Santo Ângelo - R11	53	1,6%	44	5	4	2,86%	92,5%
Erechim - R16	57	1,7%	36	16	5	-4,50%	91,2%
Pelotas - R21	200	5,9%	124	56	20	-5,21%	90,0%
Guaíba - R09	64	1,9%	55	2	7	-6,70%	89,1%
Ijuí - R13	73	2,1%	46	17	10	-1,84%	86,3%
Santa Rosa - R14	61	1,8%	45	4	12	-3,55%	80,3%
Canoas - R08	260	7,7%	144	62	54	-5,49%	79,2%
Porto Alegre - R10	1.152	33,9%	434	464	254	-6,64%	78,0%
Capão da Canoa - R04, R05	106	3,1%	60	15	31	-8,06%	70,8%
Taquara - R06	79	2,3%	55	0	24	-6,18%	69,6%
Bagé - R22	35	1,0%	16	7	12	-9,26%	65,7%
Novo Hamburgo - R07	176	5,2%	79	33	64	-18,09%	63,6%
Total	**3.396**	**100,0%**	**1.923**	**979**	**494**	**-4,22%**	**85,5%**

Ocupação dos Leitos de UTI | por Macrorregião

Acesse a versão interativa: sistemas.tce.rs.gov.br/boletim-novo-hamburgo

Comitê de DADOS

Boletim Regional Covid-19

Última atualização às 21/06/2021 06h14min. Data mais recente considerada: 20/06/2021

Canoas - R08

Região Covid-19

Metropolitana
Macrorregião de Saúde

Último Aviso em **09/06/2021**

REGIÃO COVID-19		
Casos Confirmados	Óbitos	Taxa de Ocupação UTI
84.010	2.752	79,2%
Incidência Acumulada	**Taxa de Mortalidade**	**% Pop. Vacinada – 2ª dose**
10.786,5 por 100 mil hab.	353,3 por 100 mil hab.	13,0%

RIO GRANDE DO SUL		
Casos Confirmados	Óbitos	Taxa de Ocupação UTI
1.182.552	30.401	85,5%
Incidência Acumulada	**Taxa de Mortalidade**	**% Pop. Vacinada – 2ª dose**
10.394,0 por 100 mil hab.	267,2 por 100 mil hab.	14,9%

CASOS CONFIRMADOS | DATA DE INCLUSÃO | POR REGIÃO COVID-19

Incidência Acum. 7 dias por 100 mil hab. - a partir de jan/2021

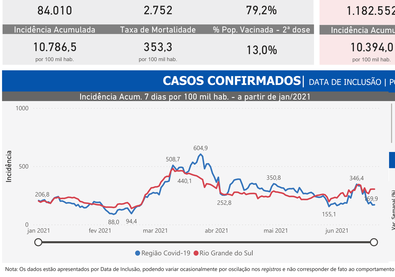

Canoas – R08

169,9
Incidência Acum. 7 dias por 100 mil hab.

1.323
Casos Confirmados na semana

Rio Grande do Sul

304,4
Incidência Acum. 7 dias por 100 mil hab.

34.629
Casos Confirmados na semana

Variação Semanal (%) | MÉDIA MÓVEL DE CASOS



Nota: Os dados estão apresentados por Data de Inclusão, podendo variar ocasionalmente por oscilação nos registros e não corresponder de fato ao comportamento da propagação. Por este motivo, não deve ser analisado isoladamente.

ÓBITOS | DATA DE INCLUSÃO | POR REGIÃO COVID-19

Taxa de Mortalidade Acum. 7 dias por 100 mil hab. - a partir de jan/21

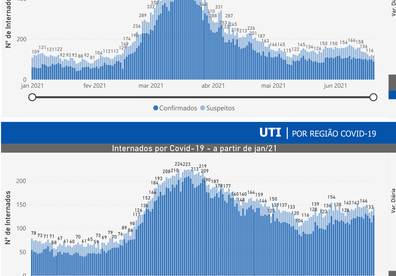

Canoas – R08

4,5
Tx. Mortalidade Acum. 7 dias por 100 mil hab.

35
Óbitos na semana

Rio Grande do Sul

6,4
Tx. Mortalidade Acum. 7 Dias por 100 mil hab.

730
Óbitos na semana

Variação Semanal (%) | MÉDIA MÓVEL DE ÓBITOS



Nota: Os dados estão apresentados por Data de Inclusão, podendo variar ocasionalmente por oscilação nos registros e não corresponder de fato ao comportamento da propagação. Por este motivo, não deve ser analisado isoladamente.

LEITOS CLÍNICOS | POR REGIÃO COVID-19

Internados por Covid-19 - a partir de jan/21

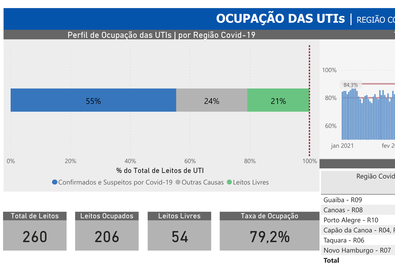

Variação Diária

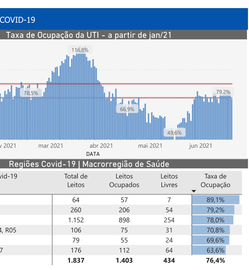

Variação acum. 7 dias| Confirmados e Suspeitos por Covid-19	
Nº de Internados	Variação %
-39	-24,7%

UTI | POR REGIÃO COVID-19

Internados por Covid-19 - a partir de jan/21

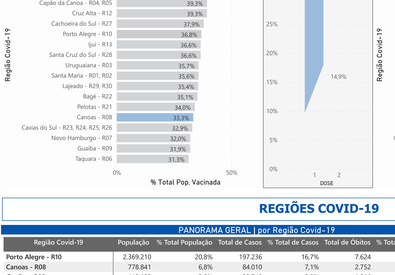

Variação Diária

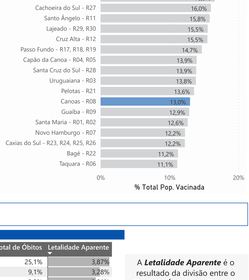

Variação acum. 7 dias| Confirmados e Suspeitos por Covid-19	
Var. no Nº de Internados	Variação %
-1	-0,7%

OCUPAÇÃO DAS UTIs | REGIÃO COVID-19

Perfil de Ocupação das UTIs | por Região Covid-19

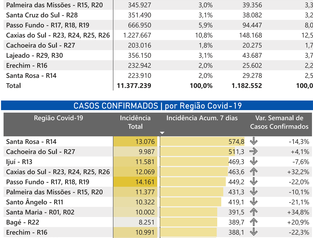

Total de Leitos	Leitos Ocupados	Leitos Livres	Taxa de Ocupação
260	206	54	79,2%

Taxa de Ocupação da UTI - a partir de jan/21



Regiões Covid-19 | Macrorregião de Saúde

Região Covid-19	Total de Leitos	Leitos Ocupados	Leitos Livres	Taxa de Ocupação
Guaíba - R09	64	57	7	89,1%
Canoas - R08	260	206	54	79,2%
Porto Alegre - R10	1.152	898	254	78,0%
Capão da Canoa - R04, R05	106	75	31	70,8%
Taquara - R06	79	55	24	69,6%
Vale Hamburgo - R07	176	112	64	63,6%
Total	**1.837**	**1.403**	**434**	**76,4%**

VACINAÇÃO

DOSE 1 | % População Vacinada

Rio Grande do Sul

DOSE 2 | % População Vacinada

REGIÕES COVID-19

PANORAMA GERAL | por Região Covid-19

Região Covid-19	População	% Total População	Total de Casos	% Total de Casos	Total de Óbitos	% Total de Óbitos	Letalidade Aparente
Porto Alegre - R10	2.369.210	20,8%	197.236	16,7%	7.624	25,1%	3,87%
Canoas - R08	778.841	6,8%	84.010	7,1%	2.752	9,1%	3,28%
Guaíba - R09	413.183	3,6%	33.740	2,9%	1.016	3,3%	3,01%
Santo Ângelo - R11	279.639	2,5%	28.864	2,4%	839	2,8%	2,91%
Taquara - R06	235.000	2,1%	24.134	2,0%	668	2,2%	2,77%
Pelotas - R21	878.951	7,7%	70.076	5,9%	1.936	6,4%	2,76%
Uruguaiana - R03	458.083	4,0%	46.935	4,0%	1.296	4,3%	2,76%
Novo Hamburgo - R07	829.904	7,3%	92.228	7,8%	2.531	8,3%	2,74%
Capão da Canoa - R04, R05	397.063	3,5%	47.909	4,1%	1.283	4,2%	2,68%
Bagé - R22	188.345	1,7%	15.541	1,3%	379	1,2%	2,44%
Santa Maria - R01, R02	559.829	4,9%	55.995	4,7%	1.265	4,2%	2,26%
Cruz Alta - R12	151.846	1,3%	20.435	1,7%	433	1,4%	2,12%
Ijuí - R13	229.293	2,0%	26.554	2,2%	535	1,8%	2,01%
Palmeira das Missões - R15, R20	345.927	3,0%	39.356	3,3%	769	2,5%	1,95%
Santa Cruz do Sul - R28	351.490	3,1%	38.082	3,2%	697	2,3%	1,83%
Passo Fundo - R17, R18, R19	666.950	5,9%	94.447	8,0%	1.725	5,7%	1,83%
Caxias do Sul - R23, R24, R25, R26	1.227.667	10,8%	148.168	12,5%	2.700	8,9%	1,82%
Cachoeira do Sul - R27	203.016	1,8%	20.275	1,7%	367	1,2%	1,81%
Lajeado - R29, R30	356.150	3,1%	43.687	3,7%	780	2,6%	1,79%
Erechim - R16	232.942	2,0%	25.602	2,2%	382	1,3%	1,49%
Santa Rosa - R14	223.910	2,0%	29.278	2,5%	424	1,4%	1,45%
Total	**11.377.239**	**100,0%**	**1.182.552**	**100,0%**	**30.401**	**100,0%**	**2,57%**

A *Letalidade Aparente* é o resultado da divisão entre o **Total de Óbitos** e o **Total de Casos Confirmados.** Permite identificar quais regiões possuem menor incidência de casos, porém maior mortalidade, o que denota uma maior não-detecção de casos e decorrente maior *letalidade aparente*.

Por outro lado, regiões com maior incidência de casos não necessariamente possuem maior número de óbitos, o que indica uma maior capacidade de identificação de casos e, consequentemente, uma menor *letalidade aparente*.

CASOS CONFIRMADOS | por Região Covid-19

Região Covid-19	Incidência Total	Incidência Acum. 7 dias	Var. Semanal de Casos Confirmados
Santa Rosa - R14	13.076	574,8	-14,3%
Cachoeira do Sul - R27	9.987	511,3	+4,1%
Ijuí - R13	11.581	469,3	-7,6%
Caxias do Sul - R23, R24, R25, R26	12.069	463,6	+32,2%
Passo Fundo - R17, R18, R19	14.161	449,2	-22,0%
Palmeira das Missões - R15, R20	11.377	431,3	-10,1%
Santo Ângelo - R11	10.322	419,1	-21,1%
Santa Maria - R01, R02	10.002	391,5	+34,8%
Bagé - R22	8.251	389,7	+20,9%
Erechim - R16	10.991	388,1	-22,3%
Uruguaiana - R03	10.246	384,4	+28,3%
Cruz Alta - R12	13.458	371,4	-5,8%
Capão da Canoa - R04, R05	12.066	334,0	+52,4%
Santa Cruz do Sul - R28	10.834	320,6	+7,3%
Pelotas - R21	7.973	265,4	-9,6%
Lajeado - R29, R30	12.266	205,0	-18,2%
Novo Hamburgo - R07	11.113	200,0	+1,7%
Guaíba - R09	8.166	185,6	-10,8%
Porto Alegre - R10	8.325	176,0	-42,6%
Canoas - R08	10.787	169,9	-49,0%
Taquara - R06	10.270	121,3	-8,9%
Rio Grande do Sul	**10.394,0** por 100 mil hab.	**304,4** por 100 mil hab.	**-9,8%** Var. Semanal

ÓBITOS | por Região Covid-19

Região Covid-19	Tx. de Mortalidade	Tx. Mortalidade Acum. 7 dias	Var. Semanal Óbitos
Uruguaiana - R03	282,9	17,4	-11,9%
Santo Ângelo - R11	300,0	10,4	-23,7%
Passo Fundo - R17, R18, R19	258,6	9,4	-29,2%
Cruz Alta - R12	285,2	9,2	-33,3%
Santa Rosa - R14	189,4	8,9	-23,1%
Santa Maria - R01, R02	226,0	8,8	0,0%
Palmeira das Missões - R15, R20	222,3	8,7	-6,3%
Bagé - R22	201,2	8,5	0,0%
Ijuí - R13	233,3	8,3	-20,8%
Cachoeira do Sul - R27	180,8	7,9	-11,1%
Pelotas - R21	220,3	7,5	0,0%
Novo Hamburgo - R07	305,0	6,5	+10,2%
Caxias do Sul - R23, R24, R25, R26	219,9	5,7	-19,5%
Porto Alegre - R10	321,8	5,4	-9,8%
Canoas - R08	353,4	4,5	-32,7%
Erechim - R16	164,0	4,3	-28,6%
Santa Cruz do Sul - R28	198,3	4,0	-53,3%
Guaíba - R09	245,9	3,4	-41,7%
Capão da Canoa - R04, R05	323,7	3,3	-45,8%
Lajeado - R29, R30	229,0	3,1	+22,2%
Taquara - R06	284,3	2,6	-14,3%
Rio Grande do Sul	**267,2** por 100 mil hab.	**6,6** por 100 mil hab.	**-16,8%** Var. Semanal

Nota: Os dados estão apresentados por Data de Inclusão, podendo variar ocasionalmente por oscilação nos registros e não corresponder de fato ao comportamento da propagação. Por este motivo, não deve ser analisado isoladamente.
Nota 2: Variações entre -5% e +5% são consideradas como sinal de estabilidade.

CAPACIDADE HOSPITALAR – UTI | por Região Covid-19

Região Covid-19	Total de Leitos	% do Total de Leitos do RS	Internados por Covid-19	Internados por Outras Causas	Leitos Livres	Variação Semanal na Média Móvel	Taxa de Ocupação
Cachoeira do Sul - R27	20	0,6%	18	9	-7	-13,48%	135,0%
Palmeira das Missões - R15, R20	50	1,5%	41	11	-2	-8,40%	104,0%
Passo Fundo - R17, R18, R19	166	4,9%	100	71	-5	1,99%	103,0%
Lajeado - R29, R30	65	1,9%	54	12	-1	-5,77%	101,5%
Caxias do Sul - R23, R24, R25, R26	370	10,9%	294	80	-4	-0,77%	101,1%
Uruguaiana - R03	108	3,2%	71	38	-1	-2,24%	100,9%
Cruz Alta - R12	42	1,2%	30	12	0	7,50%	100,0%
Santa Cruz do Sul - R28	60	1,8%	38	19	3	-8,02%	95,0%
Santa Maria - R01, R02	199	5,9%	139	46	14	-3,70%	93,0%
Santo Ângelo - R11	53	1,6%	44	5	4	2,86%	92,5%
Erechim - R16	57	1,7%	36	16	5	-4,50%	91,2%
Pelotas - R21	200	5,9%	124	56	20	-5,21%	90,0%
Guaíba - R09	64	1,9%	55	2	7	-6,70%	89,1%
Ijuí - R13	73	2,1%	46	17	10	1,84%	86,3%
Santa Rosa - R14	61	1,8%	45	4	12	-3,55%	80,3%
Canoas - R08	260	7,7%	144	62	54	-5,49%	79,2%
Porto Alegre - R10	1.152	33,9%	434	464	254	-6,64%	78,0%
Capão da Canoa - R04, R05	106	3,1%	60	15	31	24,06%	70,8%
Taquara - R06	79	2,3%	55	0	24	-6,18%	69,6%
Bagé - R22	35	1,0%	16	7	12	-9,26%	65,7%
Novo Hamburgo - R07	176	5,2%	79	33	64	-18,09%	63,6%
Total	**3.396**	**100,0%**	**1.923**	**979**	**494**	**-4,22%**	**85,5%**

Ocupação dos Leitos de UTI | por Macrorregião

Boletim Regional Covid-19

Última atualização às 21/06/2021 06h14min. Data mais recente considerada: 20/06/2021

Guaíba - R09

Região Covid-19

Metropolitana
Macrorregião de Saúde

Último Aviso em **09/06/2021**

REGIÃO COVID-19		
Casos Confirmados	Óbitos	Taxa de Ocupação UTI
33.740	1.016	89,1%
Incidência Acumulada	Taxa de Mortalidade	% Pop. Vacinada – 2ª dose
8.165,9 por 100 mil hab.	245,9 por 100 mil hab.	12,9%

RIO GRANDE DO SUL		
Casos Confirmados	Óbitos	Taxa de Ocupação UTI
1.182.552	30.401	85,5%
Incidência Acumulada	Taxa de Mortalidade	% Pop. Vacinada – 2ª dose
10.394,0 por 100 mil hab.	267,2 por 100 mil hab.	14,9%

CASOS CONFIRMADOS | DATA DE INCLUSÃO | POR REGIÃO COVID-19

Incidência Acum. 7 dias por 100 mil hab. - a partir de jan/2021

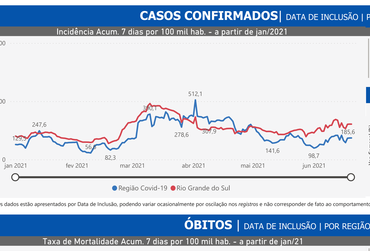

Guaíba - R09

185,6 Incidência Acum. 7 dias por 100 mil hab.

767 Casos Confirmados na semana

Rio Grande do Sul

304,4 Incidência Acum. 7 dias por 100 mil hab.

34.629 Casos Confirmados na semana

Variação Semanal (%) | MÉDIA MÓVEL DE CASOS

-10,8% | -9,8%

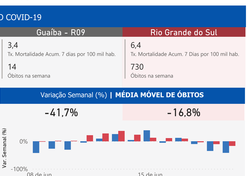

Nota: Os dados estão apresentados por Data de Inclusão, podendo variar ocasionalmente por oscilação nos registros e não corresponder de fato ao comportamento da propagação. Por este motivo, não deve ser analisado isoladamente.

ÓBITOS | DATA DE INCLUSÃO | POR REGIÃO COVID-19

Taxa de Mortalidade Acum. 7 dias por 100 mil hab. - a partir de jan/21

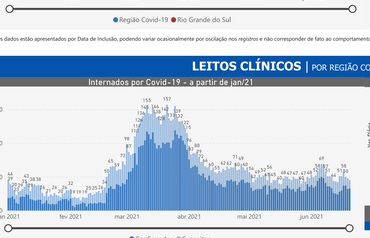

Guaíba - R09

3,4 Tx. Mortalidade Acum. 7 dias por 100 mil hab.

14 Óbitos na semana

Rio Grande do Sul

6,4 Tx. Mortalidade Acum. 7 dias por 100 mil hab.

730 Óbitos na semana

Variação Semanal (%) | MÉDIA MÓVEL DE ÓBITOS

-41,7% | -16,8%

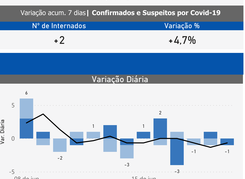

Nota: Os dados estão apresentados por Data de Inclusão, podendo variar ocasionalmente por oscilação nos registros e não corresponder de fato ao comportamento da propagação. Por este motivo, não deve ser analisado isoladamente.

LEITOS CLÍNICOS | POR REGIÃO COVID-19

Internados por Covid-19 - a partir de jan/21

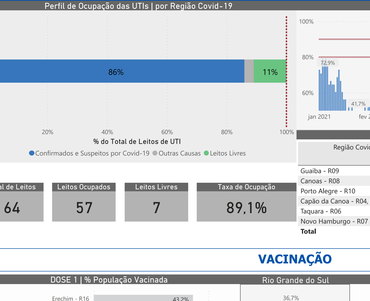

Variação Diária

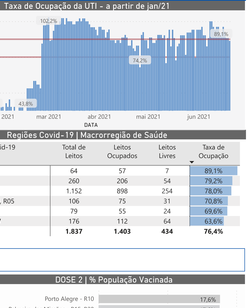

Variação acum. 7 dias| **Confirmados e Suspeitos por Covid-19**

Nº de Internados	Variação %
+2	+4,7%

UTI | POR REGIÃO COVID-19

Internados por Covid-19 - a partir de jan/21

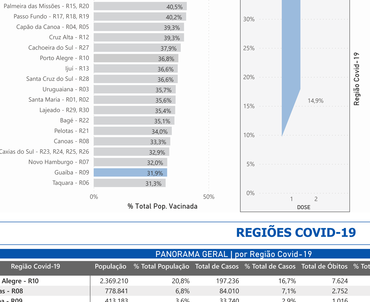

Variação Diária

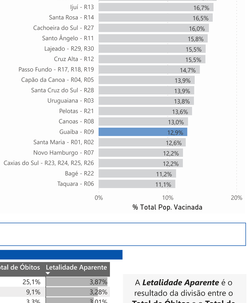

Variação acum. 7 dias| **Confirmados e Suspeitos por Covid-19**

Var. no Nº de Internados	Variação %
-5	-8,3%

OCUPAÇÃO DAS UTIs | REGIÃO COVID-19

Perfil de Ocupação das UTIs | por Região Covid-19

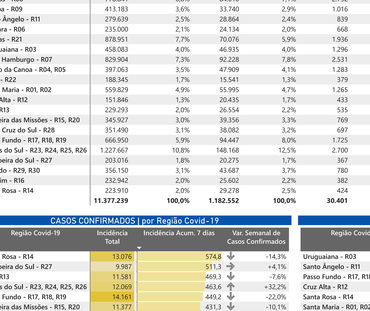

Total de Leitos	Leitos Ocupados	Leitos Livres	Taxa de Ocupação
64	57	7	89,1%

Taxa de Ocupação da UTI - a partir de jan/21

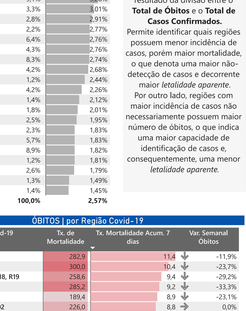

Regiões Covid-19 | Macrorregião de Saúde

Região Covid-19	Total de Leitos	Leitos Ocupados	Leitos Livres	Taxa de Ocupação
Guaíba - R09	64	57	7	89,1%
Canoas - R08	260	206	54	79,2%
Porto Alegre - R10	1.152	898	254	78,0%
Capão da Canoa - R04, R05	106	75	31	70,8%
Taquara - R06	79	55	24	69,6%
Novo Hamburgo - R07	176	112	64	63,6%
Total	**1.837**	**1.403**	**434**	**76,4%**

VACINAÇÃO

DOSE 1 | % População Vacinada

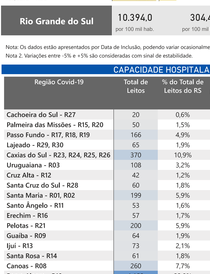

Rio Grande do Sul

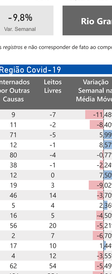

DOSE 2 | % População Vacinada

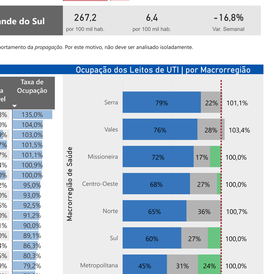

REGIÕES COVID-19

PANORAMA GERAL | por Região Covid-19

Região Covid-19	População	% Total População	Total de Casos	% Total de Casos	Total de Óbitos	% Total de Óbitos	Letalidade Aparente
Porto Alegre - R10	2.369.210	20,8%	197.236	16,7%	7.624	25,1%	3,87%
Canoas - R08	778.841	6,8%	84.010	7,1%	2.752	9,1%	3,28%
Guaíba - R09	413.183	3,6%	33.740	2,9%	1.016	3,3%	3,01%
Santo Ângelo - R11	279.639	2,5%	28.864	2,4%	839	2,8%	2,91%
Taquara - R06	235.000	2,1%	24.134	2,0%	668	2,2%	2,77%
Pelotas - R21	878.951	7,7%	70.076	5,9%	1.936	6,4%	2,76%
Uruguaiana - R03	458.083	4,0%	46.935	4,0%	1.296	4,3%	2,76%
Novo Hamburgo - R07	829.904	7,3%	92.228	7,8%	2.531	8,3%	2,74%
Capão da Canoa - R04, R05	397.063	3,5%	47.909	4,1%	1.283	4,2%	2,68%
Bagé - R22	188.345	1,7%	15.541	1,3%	379	1,2%	2,44%
Santa Maria - R01, R02	559.829	4,9%	55.995	4,7%	1.265	4,2%	2,26%
Cruz Alta - R12	151.846	1,3%	20.435	1,7%	433	1,4%	2,12%
Ijuí - R13	229.293	2,0%	26.554	2,2%	535	1,8%	2,01%
Palmeira das Missões - R15, R20	345.927	3,0%	39.356	3,3%	769	2,5%	1,95%
Santa Cruz do Sul - R28	351.490	3,1%	38.082	3,2%	697	2,3%	1,83%
Passo Fundo - R17, R18, R19	666.950	5,9%	94.447	8,0%	1.725	5,7%	1,83%
Caxias do Sul - R23, R24, R25, R26	1.227.667	10,8%	148.168	12,5%	2.700	8,9%	1,82%
Cachoeira do Sul - R27	203.016	1,8%	20.275	1,7%	367	1,2%	1,81%
Lajeado - R29, R30	356.150	3,1%	43.687	3,7%	780	2,6%	1,79%
Erechim - R16	232.942	2,0%	25.602	2,2%	382	1,3%	1,49%
Santa Rosa - R14	223.910	2,0%	29.278	2,5%	424	1,4%	1,45%
Total	**11.377.239**	**100,0%**	**1.182.552**	**100,0%**	**30.401**	**100,0%**	**2,57%**

A *Letalidade Aparente* é o resultado da divisão entre o **Total de Óbitos** e o **Total de Casos Confirmados.** Permite identificar quais regiões possuem menor incidência de casos, porém maior mortalidade, o que denota uma maior não-detecção de casos e decorrente maior *letalidade aparente*.

Por outro lado, regiões com maior incidência de casos não necessariamente possuem maior número de óbitos, o que indica uma maior capacidade de identificação de casos e, consequentemente, uma menor *letalidade aparente*.

CASOS CONFIRMADOS | por Região Covid-19

Região Covid-19	Incidência Total	Incidência Acum. 7 dias	Var. Semanal de Casos Confirmados
Santa Rosa - R14	13.076	574,8	-14,3%
Cachoeira do Sul - R27	9.987	511,3	+4,1%
Ijuí - R13	11.581	469,3	-7,6%
Caxias do Sul - R23, R24, R25, R26	12.069	463,6	+32,2%
Passo Fundo - R17, R18, R19	14.161	449,2	-22,0%
Palmeira das Missões - R15, R20	11.377	431,3	-10,1%
Santo Ângelo - R11	10.322	419,1	-21,1%
Santa Maria - R01, R02	10.002	391,5	+34,8%
Bagé - R22	8.251	389,7	+20,9%
Erechim - R16	10.991	388,1	-22,3%
Santo Ângelo - R11	10.246	384,4	+28,3%
Cruz Alta - R12	13.458	371,4	-5,8%
Capão da Canoa - R04, R05	12.066	334,0	+52,4%
Santa Cruz do Sul - R28	10.834	320,6	+7,3%
Pelotas - R21	7.973	265,4	-9,6%
Lajeado - R29, R30	12.266	205,0	-18,2%
Novo Hamburgo - R07	11.113	200,0	+1,7%
Guaíba - R09	8.166	185,6	-10,8%
Porto Alegre - R10	8.325	176,0	-42,6%
Canoas - R08	10.787	169,9	-49,0%
Taquara - R06	10.270	121,3	-8,9%
Rio Grande do Sul	**10.394,0** por 100 mil hab.	**304,4** por 100 mil hab.	**-9,8%** Var. Semanal

ÓBITOS | por Região Covid-19

Região Covid-19	Tx. de Mortalidade	Tx. Mortalidade Acum. 7 dias	Var. Semanal Óbitos
Uruguaiana - R03	282,9	17,4	-11,9%
Santo Ângelo - R11	300,0	10,4	-23,7%
Passo Fundo - R17, R18, R19	258,6	9,4	-29,2%
Cruz Alta - R12	285,2	9,2	-33,3%
Santa Rosa - R14	189,4	8,9	-23,1%
Santa Maria - R01, R02	226,0	8,8	0,0%
Palmeira das Missões - R15, R20	222,3	8,7	-6,3%
Bagé - R22	201,2	8,5	0,0%
Ijuí - R13	233,3	8,3	-20,8%
Cachoeira do Sul - R27	180,8	7,9	-11,1%
Pelotas - R21	220,3	7,5	0,0%
Novo Hamburgo - R07	305,0	6,5	+10,2%
Caxias do Sul - R23, R24, R25, R26	219,9	5,7	-19,5%
Porto Alegre - R10	321,8	5,4	-9,8%
Canoas - R08	353,5	4,5	-32,7%
Erechim - R16	164,0	4,3	-28,6%
Santa Cruz do Sul - R28	198,3	4,0	-53,3%
Guaíba - R09	245,9	3,4	-41,7%
Capão da Canoa - R04, R05	323,7	3,3	-45,8%
Lajeado - R29, R30	230,0	3,1	+22,2%
Taquara - R06	284,3	2,6	-14,3%
Rio Grande do Sul	**267,2** por 100 mil hab.	**6,4** por 100 mil hab.	**-16,8%** Var. Semanal

Nota: Os dados estão apresentados por Data de Inclusão, podendo variar ocasionalmente por oscilação nos registros e não corresponder de fato ao comportamento da propagação. Por este motivo, não deve ser analisado isoladamente.
Nota 2: Variações entre -5% e +5% são consideradas como sinal de estabilidade.

CAPACIDADE HOSPITALAR - UTI | por Região Covid-19

Região Covid-19	Total de Leitos	% do Total de Leitos do RS	Internados por Covid-19	Internados por Outras Causas	Leitos Livres	Variação Semanal na Média Móvel	Taxa de Ocupação
Cachoeira do Sul - R27	20	0,6%	18	9	-7	-11,48%	135,0%
Palmeira das Missões - R15, R20	50	1,5%	41	11	-2	-8,40%	104,0%
Passo Fundo - R17, R18, R19	166	4,9%	100	71	-5	1,99%	103,0%
Lajeado - R29, R30	65	1,9%	54	12	-1	-5,71%	101,5%
Caxias do Sul - R23, R24, R25, R26	370	10,9%	294	80	-4	-0,77%	101,1%
Uruguaiana - R03	108	3,2%	71	38	-1	-2,24%	100,9%
Cruz Alta - R12	42	1,2%	30	12	0	7,50%	100,0%
Santa Cruz do Sul - R28	60	1,8%	38	19	3	-8,02%	95,0%
Santa Maria - R01, R02	199	5,9%	139	46	14	-3,70%	93,0%
Santo Ângelo - R11	53	1,6%	44	5	4	2,86%	92,5%
Erechim - R16	57	1,7%	36	16	5	-4,50%	91,2%
Pelotas - R21	200	5,9%	124	56	20	-5,21%	90,0%
Guaíba - R09	64	1,9%	55	2	7	-6,70%	89,1%
Ijuí - R13	73	2,1%	46	17	10	1,84%	86,3%
Santa Rosa - R14	61	1,8%	45	4	12	-3,55%	80,3%
Canoas - R08	260	7,7%	144	62	54	-5,49%	79,2%
Porto Alegre - R10	1.152	33,9%	434	464	254	-6,64%	78,0%
Capão da Canoa - R04, R05	106	3,1%	60	15	31	-8,06%	70,8%
Taquara - R06	79	2,3%	55	0	24	-6,18%	69,6%
Bagé - R22	35	1,0%	16	7	12	-9,26%	65,7%
Novo Hamburgo - R07	176	5,2%	79	33	64	-18,09%	63,6%
Total	**3.396**	**100,0%**	**1.923**	**979**	**494**	**-4,22%**	**85,5%**

Ocupação dos Leitos de UTI | por Macrorregião

Acesse a versão interativa: sistemas.tce.rs.gov.br/boletim-guaiba

Comitê de DADOS

Boletim Regional Covid-19

Última atualização às 21/06/2021 06h14min. Data mais recente considerada: 20/06/2021

Porto Alegre - R10

Região Covid-19

Metropolitana
Macrorregião de Saúde

Último Aviso em **09/06/2021**

REGIÃO COVID-19		
Casos Confirmados	Óbitos	Taxa de Ocupação UTI
197.236	7.624	78,0%
Incidência Acumulada	Taxa de Mortalidade	% Pop. Vacinada – 2ª dose
8.325,0 por 100 mil hab.	321,8 por 100 mil hab.	17,6%

RIO GRANDE DO SUL		
Casos Confirmados	Óbitos	Taxa de Ocupação UTI
1.182.552	30.401	85,5%
Incidência Acumulada	Taxa de Mortalidade	% Pop. Vacinada – 2ª dose
10.394,0 por 100 mil hab.	267,2 por 100 mil hab.	14,9%

CASOS CONFIRMADOS | DATA DE INCLUSÃO | POR REGIÃO COVID-19

Incidência Acum. 7 dias por 100 mil hab. - a partir de jan/2021

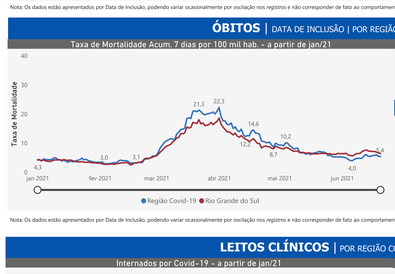

Porto Alegre - R10

176,0
Incidência Acum. 7 dias por 100 mil hab.

4.170
Casos Confirmados na semana

Rio Grande do Sul

304,4
Incidência Acum. 7 dias por 100 mil hab.

34.629
Casos Confirmados na semana

Variação Semanal (%) | MÉDIA MÓVEL DE CASOS

-42,6% -9,8%



Nota: Os dados estão apresentados por Data de Inclusão, podendo variar ocasionalmente por oscilação nos registros e não corresponder de fato ao comportamento da propagação. Por este motivo, não deve ser analisado isoladamente.

ÓBITOS | DATA DE INCLUSÃO | POR REGIÃO COVID-19

Taxa de Mortalidade Acum. 7 dias por 100 mil hab. - a partir de jan/21

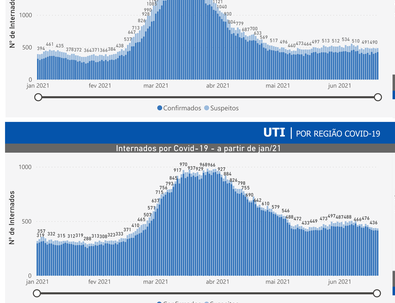

Porto Alegre - R10

5,4
Tx. Mortalidade Acum. 7 dias por 100 mil hab.

129
Óbitos na semana

Rio Grande do Sul

6,4
Tx. Mortalidade Acum. 7 dias por 100 mil hab.

730
Óbitos na semana

Variação Semanal (%) | MÉDIA MÓVEL DE ÓBITOS

-9,8% -16,8%

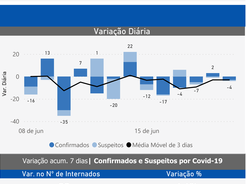

Nota: Os dados estão apresentados por Data de Inclusão, podendo variar ocasionalmente por oscilação nos registros e não corresponder de fato ao comportamento da propagação. Por este motivo, não deve ser analisado isoladamente.

LEITOS CLÍNICOS | POR REGIÃO COVID-19

Internados por Covid-19 - a partir de jan/21

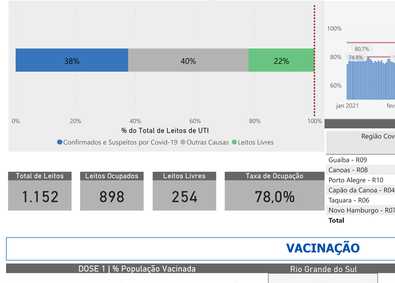

Variação Diária

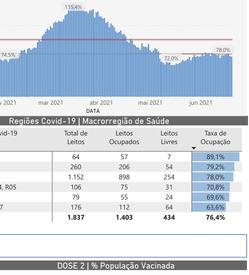

Variação acum. 7 dias| **Confirmados e Suspeitos por Covid-19**

Nº de Internados	Variação %
+21	+4,5%

UTI | POR REGIÃO COVID-19

Internados por Covid-19 - a partir de jan/21

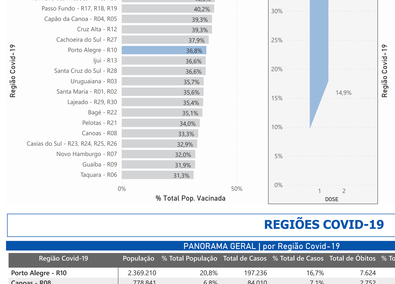

Variação Diária

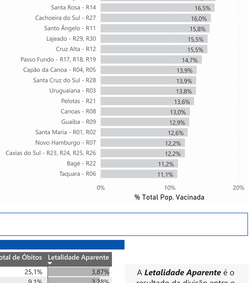

Variação acum. 7 dias| **Confirmados e Suspeitos por Covid-19**

Var. no Nº de Internados	Variação %
-20	-4,4%

OCUPAÇÃO DAS UTIs | REGIÃO COVID-19

Perfil de Ocupação das UTIs | por Região Covid-19

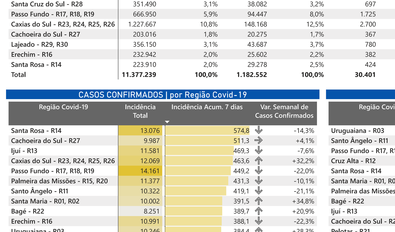

Total de Leitos	Leitos Ocupados	Leitos Livres	Taxa de Ocupação
1.152	898	254	78,0%

Taxa de Ocupação da UTI - a partir de jan/21

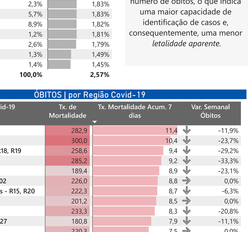

Regiões Covid-19 | Macrorregião de Saúde

Região Covid-19	Total de Leitos	Leitos Ocupados	Leitos Livres	Taxa de Ocupação
Guaíba - R09	64	57	7	89,1%
Canoas - R08	260	206	54	79,2%
Porto Alegre - R10	1.152	898	254	78,0%
Capão da Canoa - R04, R05	106	75	31	70,8%
Taquara - R06	79	55	24	69,6%
Novo Hamburgo - R07	176	112	64	63,6%
Total	**1.837**	**1.403**	**434**	**76,4%**

VACINAÇÃO

DOSE 1 | % População Vacinada

Rio Grande do Sul

DOSE 2 | % População Vacinada

REGIÕES COVID-19

PANORAMA GERAL | por Região Covid-19

Região Covid-19	População	% Total População	Total de Casos	% Total de Casos	Total de Óbitos	% Total de Óbitos	Letalidade Aparente
Porto Alegre - R10	2.369.210	20,8%	197.236	16,7%	7.624	25,1%	3,87%
Canoas - R08	778.841	6,8%	84.010	7,1%	2.752	9,1%	3,28%
Guaíba - R09	413.183	3,6%	33.740	2,9%	1.016	3,3%	3,01%
Santo Ângelo - R11	279.639	2,5%	28.864	2,4%	839	2,8%	2,91%
Taquara - R06	235.000	2,1%	24.134	2,0%	668	2,2%	2,77%
Pelotas - R21	878.951	7,7%	70.076	5,9%	1.936	6,4%	2,76%
Uruguaiana - R03	458.083	4,0%	46.935	4,0%	1.296	4,3%	2,76%
Novo Hamburgo - R07	829.904	7,3%	92.228	7,8%	2.531	8,3%	2,74%
Capão da Canoa - R04, R05	397.063	3,5%	47.909	4,1%	1.283	4,2%	2,68%
Bagé - R22	188.345	1,7%	15.541	1,3%	379	1,2%	2,44%
Santa Maria - R01, R02	559.829	4,9%	55.995	4,7%	1.265	4,2%	2,26%
Cruz Alta - R12	151.846	1,3%	20.435	1,7%	433	1,4%	2,12%
Ijuí - R13	229.293	2,0%	26.554	2,2%	535	1,8%	2,01%
Palmeira das Missões - R15, R20	345.927	3,0%	39.356	3,3%	769	2,5%	1,95%
Santa Cruz do Sul - R28	351.490	3,1%	38.082	3,2%	697	2,3%	1,83%
Passo Fundo - R17, R18, R19	666.950	5,9%	94.447	8,0%	1.725	5,7%	1,83%
Caxias do Sul - R23, R24, R25, R26	1.227.667	10,8%	148.168	12,5%	2.700	8,9%	1,82%
Cachoeira do Sul - R27	203.016	1,8%	20.275	1,7%	367	1,2%	1,81%
Lajeado - R29, R30	356.150	3,1%	43.687	3,7%	780	2,6%	1,79%
Erechim - R16	232.942	2,0%	25.602	2,2%	382	1,3%	1,49%
Santa Rosa - R14	223.910	2,0%	29.278	2,5%	424	1,4%	1,45%
Total	**11.377.239**	**100,0%**	**1.182.552**	**100,0%**	**30.401**	**100,0%**	**2,57%**

A *Letalidade Aparente* é o resultado da divisão entre o **Total de Óbitos** e o **Total de Casos Confirmados.** Permite identificar quais regiões possuem menor incidência de casos, porém maior mortalidade, o que denota uma maior não-detecção de casos e decorrente maior *letalidade aparente*.

Por outro lado, regiões com maior incidência de casos não necessariamente possuem maior número de óbitos, o que indica uma maior capacidade de identificação de casos e, consequentemente, uma menor *letalidade aparente*.

CASOS CONFIRMADOS | por Região Covid-19

Região Covid-19	Incidência Total	Incidência Acum. 7 dias	Var. Semanal de Casos Confirmados
Santa Rosa - R14	13.076	574,8	-14,3%
Cachoeira do Sul - R27	9.987	511,3	+4,1%
Ijuí - R13	11.581	469,3	-7,6%
Caxias do Sul - R23, R24, R25, R26	12.069	463,6	+32,2%
Passo Fundo - R17, R18, R19	14.161	449,2	-22,0%
Palmeira das Missões - R15, R20	11.377	431,3	-10,1%
Santo Ângelo - R11	10.322	419,1	-21,1%
Santa Maria - R01, R02	10.002	391,5	+34,8%
Bagé - R22	8.251	389,7	+20,9%
Erechim - R16	10.991	388,1	-22,3%
Uruguaiana - R03	10.246	384,4	+28,3%
Cruz Alta - R12	13.458	371,4	-5,8%
Capão da Canoa - R04, R05	12.066	334,0	+52,4%
Santa Cruz do Sul - R28	10.834	320,6	+7,3%
Pelotas - R21	7.973	265,4	-9,6%
Lajeado - R29, R30	12.266	205,0	-18,2%
Novo Hamburgo - R07	11.113	200,0	+1,7%
Guaíba - R09	8.166	185,6	-10,8%
Porto Alegre - R10	8.325	176,0	-42,6%
Canoas - R08	10.787	169,9	-49,0%
Taquara - R06	10.270	121,3	-8,9%
Rio Grande do Sul	**10.394,0** por 100 mil hab.	**304,4** por 100 mil hab.	**-9,8%** Var. Semanal

ÓBITOS | por Região Covid-19

Região Covid-19	Tx. de Mortalidade	Tx. Mortalidade Acum. 7 dias	Var. Semanal Óbitos
Uruguaiana - R03	282,9	17,4	-11,9%
Santo Ângelo - R11	300,0	10,4	-23,7%
Passo Fundo - R17, R18, R19	258,6	9,4	-29,2%
Cruz Alta - R12	285,2	9,2	-33,3%
Santa Rosa - R14	189,4	8,9	-23,1%
Santa Maria - R01, R02	226,0	8,8	0,0%
Palmeira das Missões - R15, R20	222,3	8,7	-6,3%
Bagé - R22	201,2	8,5	0,0%
Ijuí - R13	233,3	8,3	-20,8%
Cachoeira do Sul - R27	180,8	7,9	-11,1%
Pelotas - R21	220,3	7,5	0,0%
Novo Hamburgo - R07	305,0	6,5	+10,2%
Caxias do Sul - R23, R24, R25, R26	219,9	5,7	-19,5%
Porto Alegre - R10	321,8	5,4	-9,8%
Canoas - R08	353,5	4,5	-32,7%
Erechim - R16	164,0	4,3	-28,6%
Santa Cruz do Sul - R28	198,3	4,0	-53,3%
Guaíba - R09	245,9	3,4	-41,7%
Capão da Canoa - R04, R05	323,7	3,3	-45,8%
Lajeado - R29, R30	219,0	3,1	+22,2%
Taquara - R06	284,3	2,6	-14,3%
Rio Grande do Sul	**267,2** por 100 mil hab.	**6,4** por 100 mil hab.	**-16,8%** Var. Semanal

Nota: Os dados estão apresentados por Data de Inclusão, podendo variar ocasionalmente por oscilação nos registros e não corresponder de fato ao comportamento da propagação. Por este motivo, não deve ser analisado isoladamente.
Nota 2: Variações entre -5% e +5% são consideradas com sinal de estabilidade.

CAPACIDADE HOSPITALAR - UTI | por Região Covid-19

Região Covid-19	Total de Leitos	% do Total de Leitos do RS	Internados por Covid-19	Internados por Outras Causas	Leitos Livres	Variação Semanal na Média Móvel	Taxa de Ocupação
Cachoeira do Sul - R27	20	0,6%	18	9	-7	-11,48%	135,0%
Palmeira das Missões - R15, R20	50	1,5%	41	11	-2	-8,40%	104,0%
Passo Fundo - R17, R18, R19	166	4,9%	100	71	-5	1,99%	103,0%
Lajeado - R29, R30	65	1,9%	54	12	-1	-5,77%	101,5%
Caxias do Sul - R23, R24, R25, R26	370	10,9%	294	80	-4	-0,77%	101,1%
Uruguaiana - R03	108	3,2%	71	38	-1	-2,24%	100,9%
Cruz Alta - R12	42	1,2%	30	12	0	7,50%	100,0%
Santa Cruz do Sul - R28	60	1,8%	38	19	3	-8,02%	95,0%
Santa Maria - R01, R02	199	5,9%	139	46	14	-3,70%	93,0%
Santo Ângelo - R11	53	1,6%	44	5	4	2,86%	92,5%
Erechim - R16	57	1,7%	36	16	5	-4,50%	91,2%
Pelotas - R21	200	5,9%	124	56	20	-5,21%	90,0%
Guaíba - R09	64	1,9%	55	2	7	-6,70%	89,1%
Ijuí - R13	73	2,1%	46	17	10	-1,84%	86,3%
Santa Rosa - R14	61	1,8%	45	4	12	-3,55%	80,3%
Canoas - R08	260	7,7%	144	62	54	-5,49%	79,2%
Porto Alegre - R10	1.152	33,9%	434	464	254	-6,64%	78,0%
Capão da Canoa - R04, R05	106	3,1%	60	15	31	-24,06%	70,8%
Taquara - R06	79	2,3%	55	0	24	-16,18%	69,6%
Bagé - R22	35	1,0%	16	7	12	-9,26%	65,7%
Novo Hamburgo - R07	176	5,2%	79	33	64	-18,09%	63,6%
Total	**3.396**	**100,0%**	**1.923**	**979**	**494**	**-4,22%**	**85,5%**

Ocupação dos Leitos de UTI | por Macrorregião

Acesse a versão interativa: sistemas.ti.rs.gov.br/boletim-porto-alegre

Comitê de DADOS

Boletim Regional Covid-19

Última atualização às 21/06/2021 06h14min. Data mais recente considerada: 20/06/2021

Missioneira

Macrorregião de Saúde

Regiões Covid-19
- Cruz Alta - R12
- Ijuí - R13
- Santa Rosa - R14
- Santo Ângelo - R11

CASOS CONFIRMADOS | DATA DE INCLUSÃO | POR REGIÃO COVID-19

Incidência Acum. 7 dias por 100 mil hab. - a partir de jan/2021

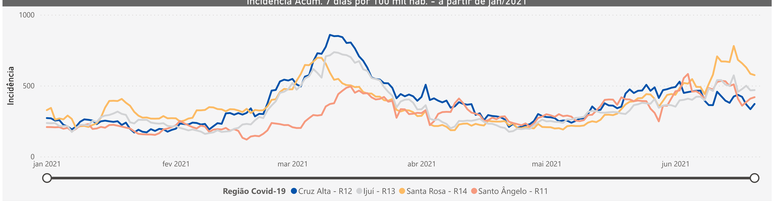

Região Covid-19 ● Cruz Alta - R12 ● Ijuí - R13 ● Santa Rosa - R14 ● Santo Ângelo - R11

Variação Semanal na Média Móvel de Casos Confirmados | últimos 14 dias

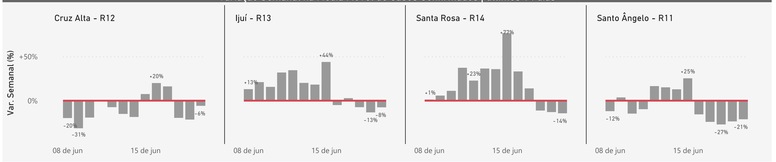

Nota: Os dados estão apresentados por Data de Inclusão, podendo variar ocasionalmente por oscilação nos *registros* e não corresponder de fato ao comportamento da *propagação*. Por este motivo, não deve ser analisado isoladamente.

ÓBITOS | DATA DE INCLUSÃO | POR REGIÃO COVID-19

Taxa de Mortalidade Acum. 7 dias por 100 mil hab. - a partir de jan/21

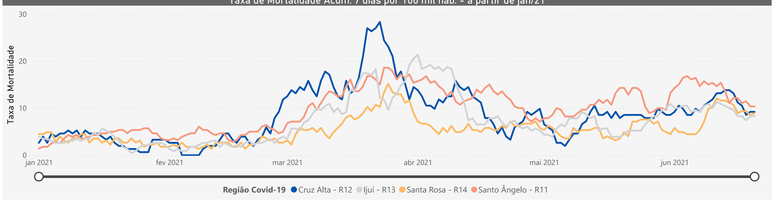

Região Covid-19 ● Cruz Alta - R12 ● Ijuí - R13 ● Santa Rosa - R14 ● Santo Ângelo - R11

Variação Semanal na Média Móvel de Óbitos | últimos 14 dias

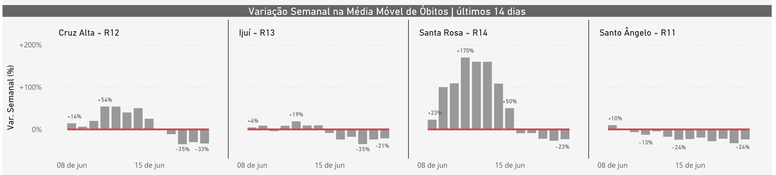

Nota: Os dados estão apresentados por Data de Inclusão, podendo variar ocasionalmente por oscilação nos *registros* e não corresponder de fato ao comportamento da *propagação*. Por este motivo, não deve ser analisado isoladamente.

LEITOS CLÍNICOS | MACRORREGIÃO DE SAÚDE

Internados por Covid-19 - a partir de jan/21

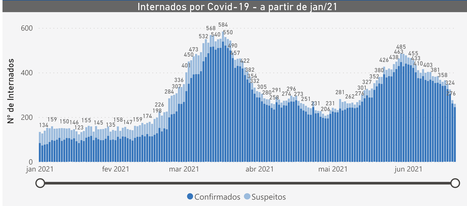

Variação acum. 7 dias | **Confirmados e Suspeitos por Covid-19**

Nº de Internados	Variação %
-124	-32,3%

Variação acum. 7 dias (%)

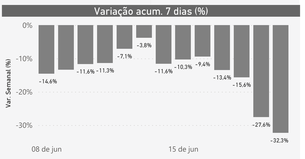

Variação Diária de Confirmados e Suspeitos | por Região Covid-19

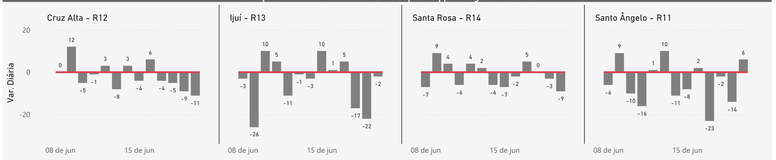

UTI | MACRORREGIÃO DE SAÚDE

Internados por Covid-19 - a partir de jan/21

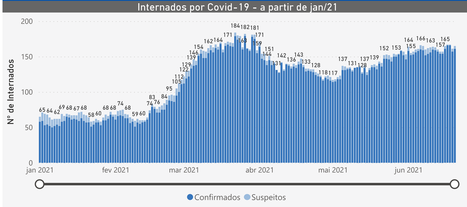

Variação acum. 7 dias | **Confirmados e Suspeitos por Covid-19**

Var. no Nº de Internados	Variação %
+5	+3,1%

Variação acum. 7 dias (%)

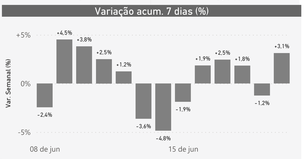

Variação Diária de Confirmados e Suspeitos | por Região Covid-19

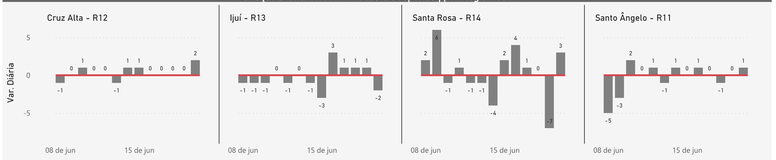

OCUPAÇÃO DAS UTIs | MACRORREGIÃO DE SAÚDE

Perfil de Ocupação das UTIs | por Região Covid-19

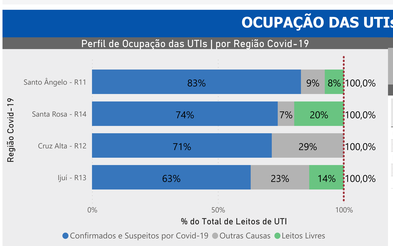

Total de Leitos	Leitos Ocupados	Leitos Livres	Taxa de Ocupação
229	203	26	88,6%

Regiões Covid-19 | Macrorregião de Saúde

Região Covid-19	Total de Leitos	Leitos Ocupados	Leitos Livres	Taxa de Ocupação
Cruz Alta - R12	42	42	0	100,0%
Santo Ângelo - R11	53	49	4	92,5%
Ijuí - R13	73	63	10	86,3%
Santa Rosa - R14	61	49	12	80,3%
Total	**229**	**203**	**26**	**88,6%**

Taxa de Ocupação da UTI - a partir de jan/21

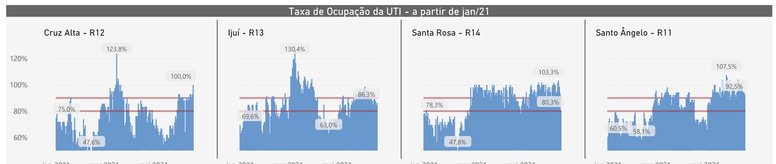

VACINAÇÃO

DOSE 1 | % População Vacinada

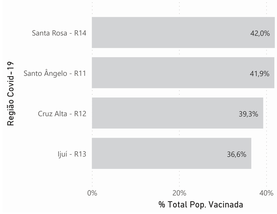

Rio Grande do Sul

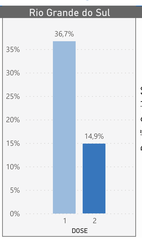

DOSE 2 | % População Vacinada

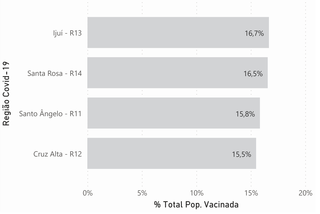

Comitê de DADOS COVID-19 Consultoria

Boletim Regional Covid-19

Última atualização às 21/06/2021 06h14min. Data mais recente considerada: **20/06/2021**

Santo Ângelo - R11

Região Covid-19

Missioneira
Macrorregião de Saúde

Em Alerta desde **18/05/2021**

REGIÃO COVID-19

Casos Confirmados	Óbitos	Taxa de Ocupação UTI
28.864	839	92,5%
Incidência Acumulada	**Taxa de Mortalidade**	**% Pop. Vacinada – 2ª dose**
10.321,9 por 100 mil hab.	300,0 por 100 mil hab.	15,8%

RIO GRANDE DO SUL

Casos Confirmados	Óbitos	Taxa de Ocupação UTI
1.182.552	30.401	85,5%
Incidência Acumulada	**Taxa de Mortalidade**	**% Pop. Vacinada – 2ª dose**
10.394,0 por 100 mil hab.	267,2 por 100 mil hab.	14,9%

CASOS CONFIRMADOS | DATA DE INCLUSÃO | POR REGIÃO COVID-19

Incidência Acum. 7 dias por 100 mil hab. - a partir de jan/2021



Santo Ângelo - R11

419,1
Incidência Acum. 7 dias por 100 mil hab.

1.172
Casos Confirmados na semana

Rio Grande do Sul

304,4
Incidência Acum. 7 dias por 100 mil hab.

34.629
Casos Confirmados na semana

Variação Semanal (%) | MÉDIA MÓVEL DE CASOS

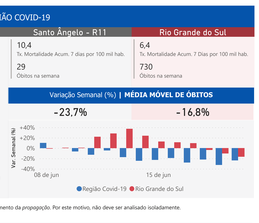

Nota: Os dados estão apresentados por Data de Inclusão, podendo variar ocasionalmente por oscilação nos registros e não corresponder de fato ao comportamento da propagação. Por este motivo, não deve ser analisado isoladamente.

ÓBITOS | DATA DE INCLUSÃO | POR REGIÃO COVID-19

Taxa de Mortalidade Acum. 7 dias por 100 mil hab. - a partir de jan/21

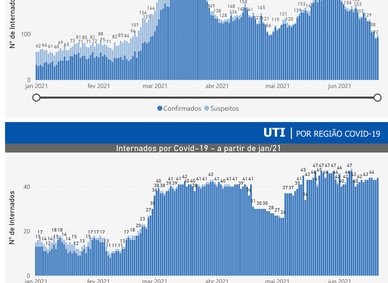

Santo Ângelo - R11

10,4
Tx. Mortalidade Acum. 7 dias por 100 mil hab.

29
Óbitos na semana

Rio Grande do Sul

6,4
Tx. Mortalidade Acum. 7 dias por 100 mil hab.

730
Óbitos na semana

Variação Semanal (%) | MÉDIA MÓVEL DE ÓBITOS

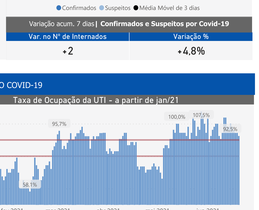

Nota: Os dados estão apresentados por Data de Inclusão, podendo variar ocasionalmente por oscilação nos registros e não corresponder de fato ao comportamento da propagação. Por este motivo, não deve ser analisado isoladamente.

LEITOS CLÍNICOS | POR REGIÃO COVID-19

Internados por Covid-19 - a partir de jan/21

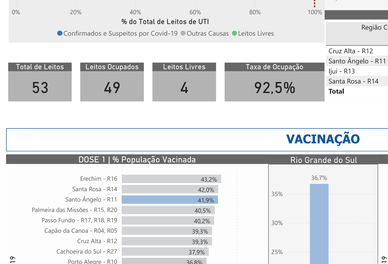

Variação Diária

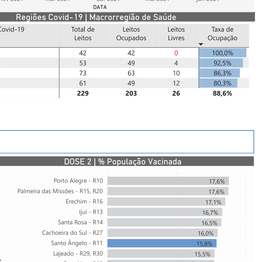

Variação acum. 7 dias | Confirmados e Suspeitos por Covid-19

Nº de Internados	Variação %
-50	-33,8%

UTI | POR REGIÃO COVID-19

Internados por Covid-19 - a partir de jan/21

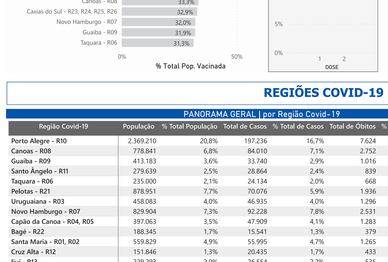

Variação Diária

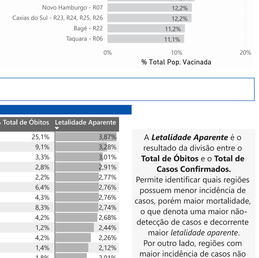

Variação acum. 7 dias | Confirmados e Suspeitos por Covid-19

Var. no Nº de Internados	Variação %
+2	+4,8%

OCUPAÇÃO DAS UTIs | REGIÃO COVID-19

Perfil de Ocupação das UTIs | por Região Covid-19

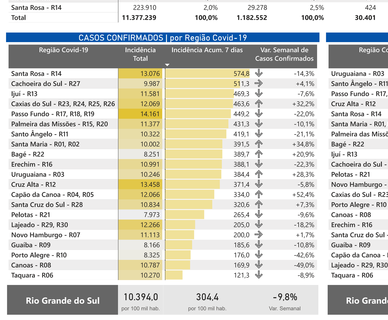

Total de Leitos	Leitos Ocupados	Leitos Livres	Taxa de Ocupação
53	49	4	92,5%

Taxa de Ocupação da UTI - a partir de jan/21

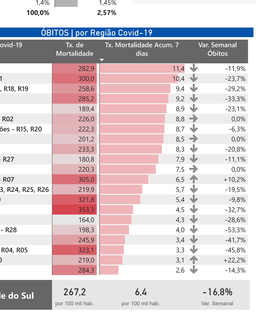

Regiões Covid-19 | Macrorregião de Saúde

Região Covid-19	Total de Leitos	Leitos Ocupados	Leitos Livres	Taxa de Ocupação
Cruz Alta - R12	42	42	0	100,0%
Santo Ângelo - R11	53	49	4	92,5%
Ijuí - R13	73	63	10	86,3%
Santa Rosa - R14	61	49	12	80,3%
Total	**229**	**203**	**26**	**88,6%**

VACINAÇÃO

DOSE 1 | % População Vacinada

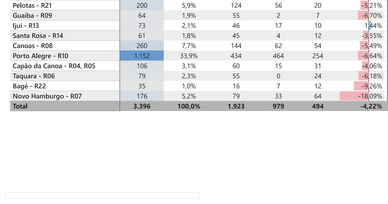

Rio Grande do Sul

DOSE 2 | % População Vacinada

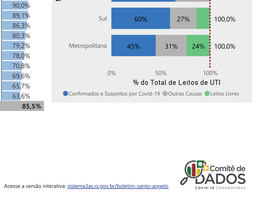

REGIÕES COVID-19

PANORAMA GERAL | por Região Covid-19

Região Covid-19	População	% Total População	Total de Casos	% Total de Casos	Total de Óbitos	% Total de Óbitos	Letalidade Aparente
Porto Alegre - R10	2.369.210	20,8%	197.236	16,7%	7.624	25,1%	3,87%
Canoas - R08	778.841	6,8%	84.010	7,1%	2.752	9,1%	3,28%
Guaíba - R09	413.183	3,6%	33.740	2,9%	1.016	3,3%	3,01%
Santo Ângelo - R11	279.639	2,5%	28.864	2,4%	839	2,8%	2,91%
Taquara - R06	235.000	2,1%	24.134	2,0%	668	2,2%	2,77%
Pelotas - R21	878.951	7,7%	70.076	5,9%	1.936	6,4%	2,76%
Uruguaiana - R03	458.083	4,0%	46.935	4,0%	1.296	4,3%	2,76%
Novo Hamburgo - R07	829.904	7,3%	92.228	7,8%	2.531	8,3%	2,74%
Capão da Canoa - R04, R05	397.063	3,5%	47.909	4,1%	1.283	4,2%	2,68%
Bagé - R22	188.345	1,7%	15.541	1,3%	379	1,2%	2,44%
Santa Maria - R01, R02	559.829	4,9%	55.995	4,7%	1.265	4,2%	2,26%
Cruz Alta - R12	151.846	1,3%	20.435	1,7%	433	1,4%	2,12%
Ijuí - R13	229.293	2,0%	26.554	2,2%	535	1,8%	2,01%
Palmeira das Missões - R15, R20	345.927	3,0%	39.356	3,3%	769	2,5%	1,95%
Santa Cruz do Sul - R28	351.490	3,1%	38.082	3,2%	697	2,3%	1,83%
Passo Fundo - R17, R18, R19	666.950	5,9%	94.447	8,0%	1.725	5,7%	1,83%
Caxias do Sul - R23, R24, R25, R26	1.227.667	10,8%	148.168	12,5%	2.700	8,9%	1,82%
Cachoeira do Sul - R27	203.016	1,8%	20.275	1,7%	367	1,2%	1,81%
Lajeado - R29, R30	356.150	3,1%	43.687	3,7%	780	2,6%	1,79%
Erechim - R16	232.942	2,0%	25.602	2,2%	382	1,3%	1,49%
Santa Rosa - R14	223.910	2,0%	29.278	2,5%	424	1,4%	1,45%
Total	**11.377.239**	**100,0%**	**1.182.552**	**100,0%**	**30.401**	**100,0%**	**2,57%**

A *Letalidade Aparente* é o resultado da divisão entre o **Total de Óbitos** e o **Total de Casos Confirmados.** Permite identificar quais regiões possuem menor incidência de casos, porém maior mortalidade, o que denota uma maior não-detecção de casos e decorrente maior *letalidade aparente*.

Por outro lado, regiões com maior incidência de casos não necessariamente possuem maior número de óbitos, o que indica uma maior capacidade de identificação de casos e, consequentemente, uma menor *letalidade aparente*.

CASOS CONFIRMADOS | por Região Covid-19

Região Covid-19	Incidência Total	Incidência Acum. 7 dias	Var. Semanal de Casos Confirmados
Santa Rosa - R14	13.076	574,8	-14,3%
Cachoeira do Sul - R27	9.987	511,3	+4,1%
Ijuí - R13	11.581	469,3	-7,6%
Caxias do Sul - R23, R24, R25, R26	12.069	463,6	+32,2%
Passo Fundo - R17, R18, R19	14.161	449,2	-22,0%
Palmeira das Missões - R15, R20	11.377	431,3	-10,1%
Santo Ângelo - R11	10.322	419,1	-21,1%
Santa Maria - R01, R02	10.002	391,5	+34,8%
Bagé - R22	8.251	389,7	+20,9%
Erechim - R16	10.991	388,1	-22,3%
Uruguaiana - R03	10.246	384,4	+28,3%
Cruz Alta - R12	13.458	371,4	-5,8%
Capão da Canoa - R04, R05	12.066	334,0	+52,4%
Santa Cruz do Sul - R28	10.834	320,6	+7,3%
Pelotas - R21	7.973	265,4	-9,6%
Lajeado - R29, R30	12.266	205,0	-18,2%
Novo Hamburgo - R07	11.113	200,0	+1,7%
Guaíba - R09	8.166	185,6	-10,8%
Porto Alegre - R10	8.325	176,0	-42,6%
Canoas - R08	10.787	169,9	-49,0%
Taquara - R06	10.270	121,3	-8,9%
Rio Grande do Sul	**10.394,0** por 100 mil hab.	**304,4** por 100 mil hab.	**-9,8%** Var. Semanal

ÓBITOS | por Região Covid-19

Região Covid-19	Tx. de Mortalidade	Tx. Mortalidade Acum. 7 dias	Var. Semanal Óbitos
Uruguaiana - R03	282,9	17,4	-11,9%
Santo Ângelo - R11	300,0	10,4	-23,7%
Passo Fundo - R17, R18, R19	258,6	9,4	-29,2%
Cruz Alta - R12	285,2	9,2	-33,3%
Santa Rosa - R14	189,4	8,9	-23,1%
Santa Maria - R01, R02	226,0	8,8	0,0%
Palmeira das Missões - R15, R20	222,3	8,7	-6,3%
Bagé - R22	201,2	8,5	0,0%
Ijuí - R13	233,3	8,3	-20,8%
Cachoeira do Sul - R27	180,8	7,9	-11,1%
Pelotas - R21	220,3	7,5	0,0%
Novo Hamburgo - R07	305,0	6,5	+10,2%
Caxias do Sul - R23, R24, R25, R26	219,9	5,7	-19,5%
Porto Alegre - R10	321,8	5,4	-9,8%
Canoas - R08	353,1	4,5	-32,7%
Erechim - R16	164,0	4,3	-28,6%
Santa Cruz do Sul - R28	198,3	4,0	-53,3%
Guaíba - R09	245,9	3,4	-41,7%
Capão da Canoa - R04, R05	323,7	3,3	-45,8%
Lajeado - R29, R30	273,0	3,1	+22,2%
Taquara - R06	284,3	2,6	-14,3%
Rio Grande do Sul	**267,2** por 100 mil hab.	**6,4** por 100 mil hab.	**-16,8%** Var. Semanal

Nota: Os dados estão apresentados por Data de Inclusão, podendo variar ocasionalmente por oscilação nos registros e não corresponder de fato ao comportamento da propagação. Por este motivo, não deve ser analisado isoladamente.
Nota 2: Variações entre -5% e +5% são consideradas com sinal de estabilidade.

CAPACIDADE HOSPITALAR - UTI | por Região Covid-19

Região Covid-19	Total de Leitos	% do Total de Leitos do RS	Internados por Covid-19	Internados por Outras Causas	Leitos Livres	Variação Semanal na Média Móvel	Taxa de Ocupação
Cachoeira do Sul - R27	20	0,6%	18	9	-7	-11,48%	135,0%
Palmeira das Missões - R15, R20	50	1,5%	41	11	-2	-8,40%	104,0%
Passo Fundo - R17, R18, R19	166	4,9%	100	71	-5	-5,99%	103,0%
Lajeado - R29, R30	65	1,9%	54	12	-1	-5,71%	101,5%
Caxias do Sul - R23, R24, R25, R26	370	10,9%	294	80	-4	-0,77%	101,1%
Uruguaiana - R03	108	3,2%	71	38	-1	-2,24%	100,9%
Cruz Alta - R12	42	1,2%	30	12	0	7,50%	100,0%
Santa Cruz do Sul - R28	60	1,8%	38	19	3	-8,02%	95,0%
Santa Maria - R01, R02	199	5,9%	139	46	14	-3,70%	93,0%
Santo Ângelo - R11	53	1,6%	44	5	4	-2,86%	92,5%
Erechim - R16	57	1,7%	36	16	5	-4,50%	91,2%
Pelotas - R21	200	5,9%	124	56	20	-5,21%	90,0%
Guaíba - R09	64	1,9%	55	2	7	-6,70%	89,1%
Ijuí - R13	73	2,1%	46	17	10	-1,84%	86,3%
Santa Rosa - R14	61	1,8%	45	4	12	-8,55%	80,3%
Canoas - R08	260	7,7%	144	62	54	-5,49%	79,2%
Porto Alegre - R10	1.152	33,9%	434	464	254	-6,64%	78,0%
Capão da Canoa - R04, R05	106	3,1%	60	15	31	-8,06%	70,8%
Taquara - R06	79	2,3%	55	0	24	-6,18%	69,6%
Bagé - R22	35	1,0%	16	7	12	-9,26%	65,7%
Novo Hamburgo - R07	176	5,2%	79	33	64	-18,09%	63,6%
Total	**3.396**	**100,0%**	**1.923**	**979**	**494**	**-4,22%**	**85,5%**

Ocupação dos Leitos de UTI | por Macrorregião

Acesse a versão interativa: sistemas.ies.rs.gov.br/boletim-santo-angelo

Comitê de DADOS

Boletim Regional Covid-19

Última atualização às 21/06/2021 06h14min. Data mais recente considerada: 20/06/2021

Cruz Alta - R12

Região Covid-19

Missioneira

Macrorregião de Saúde

Em Alerta desde **18/05/2021**

REGIÃO COVID-19		
Casos Confirmados	Óbitos	Taxa de Ocupação UTI
20.435	433	100,0%
Incidência Acumulada	**Taxa de Mortalidade**	**% Pop. Vacinada – 2ª dose**
13.457,7 por 100 mil hab.	285,2 por 100 mil hab.	15,5%

RIO GRANDE DO SUL		
Casos Confirmados	Óbitos	Taxa de Ocupação UTI
1.182.552	30.401	85,5%
Incidência Acumulada	**Taxa de Mortalidade**	**% Pop. Vacinada – 2ª dose**
10.394,0 por 100 mil hab.	267,2 por 100 mil hab.	14,9%

CASOS CONFIRMADOS | DATA DE INCLUSÃO | POR REGIÃO COVID-19

Incidência Acum. 7 dias por 100 mil hab. - a partir de jan/2021



Cruz Alta - R12

371,4 Incidência Acum. 7 dias por 100 mil hab.

564 Casos Confirmados na semana

Rio Grande do Sul

304,4 Incidência Acum. 7 dias por 100 mil hab.

34.629 Casos Confirmados na semana

Variação Semanal (%) | MÉDIA MÓVEL DE CASOS

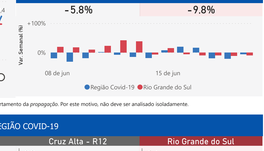

Nota: Os dados estão apresentados por Data de Inclusão, podendo variar ocasionalmente por oscilação nos registros e não corresponder de fato ao comportamento da propagação. Por este motivo, não deve ser analisado isoladamente.

ÓBITOS | DATA DE INCLUSÃO | POR REGIÃO COVID-19

Taxa de Mortalidade Acum. 7 dias por 100 mil hab. - a partir de jan/21

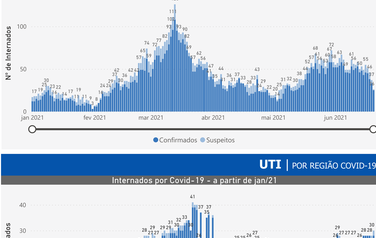

Cruz Alta - R12

9,2 Tx. Mortalidade Acum. 7 dias por 100 mil hab.

14 Óbitos na semana

Rio Grande do Sul

6,4 Tx. Mortalidade Acum. 7 Dias por 100 mil hab.

730 Óbitos na semana

Variação Semanal (%) | MÉDIA MÓVEL DE ÓBITOS



Nota: Os dados estão apresentados por Data de Inclusão, podendo variar ocasionalmente por oscilação nos registros e não corresponder de fato ao comportamento da propagação. Por este motivo, não deve ser analisado isoladamente.

LEITOS CLÍNICOS | POR REGIÃO COVID-19

Internados por Covid-19 - a partir de jan/21

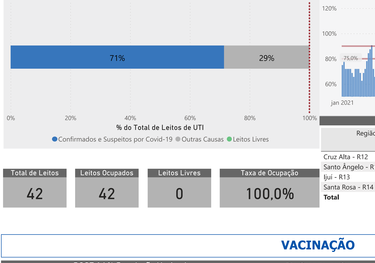

Variação Diária

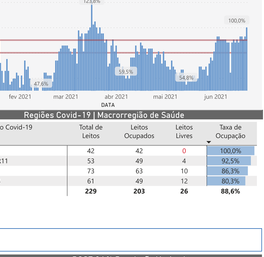

Variação acum. 7 dias | Confirmados e Suspeitos por Covid-19	
Nº de Internados	Variação %
-24	-48,0%

UTI | POR REGIÃO COVID-19

Internados por Covid-19 - a partir de jan/21

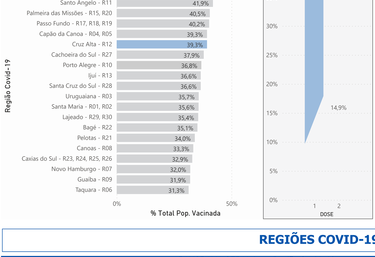

Variação Diária

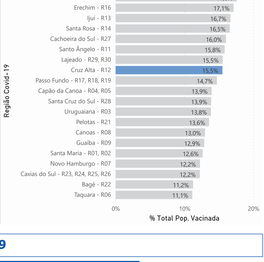

Variação acum. 7 dias | Confirmados e Suspeitos por Covid-19	
Var. no Nº de Internados	Variação %
+4	+15,4%

OCUPAÇÃO DAS UTIs | REGIÃO COVID-19

Perfil de Ocupação das UTIs | por Região Covid-19

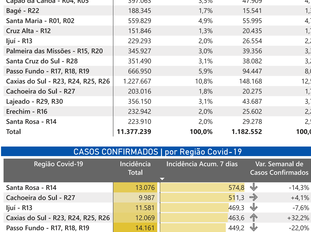

Total de Leitos	Leitos Ocupados	Leitos Livres	Taxa de Ocupação
42	42	0	100,0%

Taxa de Ocupação da UTI - a partir de jan/21



Regiões Covid-19 | Macrorregião de Saúde

Região Covid-19	Total de Leitos	Leitos Ocupados	Leitos Livres	Taxa de Ocupação
Cruz Alta - R12	42	42	0	100,0%
Santo Ângelo - R11	53	49	4	92,5%
Ijuí - R13	73	63	10	86,3%
Santa Rosa - R14	61	49	12	80,3%
Total	**229**	**203**	**26**	**88,6%**

VACINAÇÃO

DOSE 1 | % População Vacinada

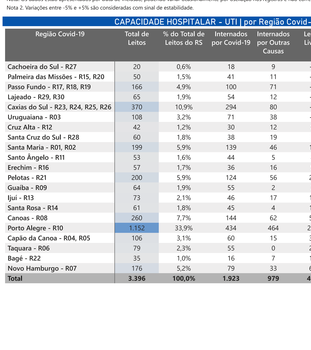

Rio Grande do Sul

DOSE 2 | % População Vacinada

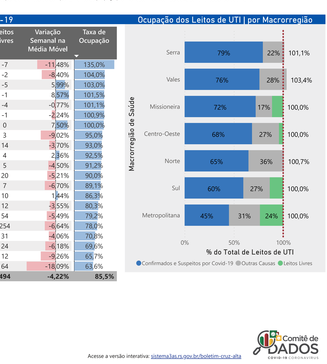

REGIÕES COVID-19

PANORAMA GERAL | por Região Covid-19

Região Covid-19	População	% Total População	Total de Casos	% Total de Casos	Total de Óbitos	% Total de Óbitos	Letalidade Aparente
Porto Alegre - R10	2.369.210	20,8%	197.236	16,7%	7.624	25,1%	3,87%
Canoas - R08	778.841	6,8%	84.010	7,1%	2.752	9,1%	3,28%
Guaíba - R09	413.183	3,6%	33.740	2,9%	1.016	3,3%	3,01%
Santo Ângelo - R11	279.639	2,5%	28.864	2,4%	839	2,8%	2,91%
Taquara - R06	235.000	2,1%	24.134	2,0%	668	2,2%	2,77%
Pelotas - R21	878.951	7,7%	70.076	5,9%	1.936	6,4%	2,76%
Uruguaiana - R03	458.083	4,0%	46.935	4,0%	1.296	4,3%	2,76%
Novo Hamburgo - R07	829.904	7,3%	92.228	7,8%	2.531	8,3%	2,74%
Capão da Canoa - R04, R05	397.063	3,5%	47.909	4,1%	1.283	4,2%	2,68%
Bagé - R22	188.345	1,7%	15.541	1,3%	379	1,2%	2,44%
Santa Maria - R01, R02	559.829	4,9%	55.995	4,7%	1.265	4,2%	2,26%
Cruz Alta - R12	151.846	1,3%	20.435	1,7%	433	1,4%	2,12%
Ijuí - R13	229.293	2,0%	26.554	2,2%	535	1,8%	2,01%
Palmeira das Missões - R15, R20	345.927	3,0%	39.356	3,3%	769	2,5%	1,95%
Santa Cruz do Sul - R28	351.490	3,1%	38.082	3,2%	697	2,3%	1,83%
Passo Fundo - R17, R18, R19	666.950	5,9%	94.447	8,0%	1.725	5,7%	1,83%
Caxias do Sul - R23, R24, R25, R26	1.227.667	10,8%	148.168	12,5%	2.700	8,9%	1,82%
Cachoeira do Sul - R27	203.016	1,8%	20.275	1,7%	367	1,2%	1,81%
Lajeado - R29, R30	356.150	3,1%	43.687	3,7%	780	2,6%	1,79%
Erechim - R16	232.942	2,0%	25.602	2,2%	382	1,3%	1,49%
Santa Rosa - R14	223.910	2,0%	29.278	2,5%	424	1,4%	1,45%
Total	**11.377.239**	**100,0%**	**1.182.552**	**100,0%**	**30.401**	**100,0%**	**2,57%**

A *Letalidade Aparente* é o resultado da divisão entre o **Total de Óbitos** e o **Total de Casos Confirmados.** Permite identificar quais regiões possuem menor incidência de casos, porém maior mortalidade, o que denota uma maior não-detecção de casos e decorrente maior *letalidade aparente*.

Por outro lado, regiões com maior incidência de casos não necessariamente possuem maior número de óbitos, o que indica uma maior capacidade de identificação de casos e, consequentemente, uma menor *letalidade aparente*.

CASOS CONFIRMADOS | por Região Covid-19

Região Covid-19	Incidência Total	Incidência Acum. 7 dias	Var. Semanal de Casos Confirmados
Santa Rosa - R14	13.076	574,8	-14,3%
Cachoeira do Sul - R27	9.987	511,3	+4,1%
Ijuí - R13	11.581	469,3	-7,6%
Caxias do Sul - R23, R24, R25, R26	12.069	463,6	+32,2%
Passo Fundo - R17, R18, R19	14.161	449,2	-22,0%
Palmeira das Missões - R15, R20	11.377	431,3	-10,1%
Santo Ângelo - R11	10.322	419,1	-21,1%
Santa Maria - R01, R02	10.002	391,5	+34,8%
Bagé - R22	8.251	389,7	+20,9%
Erechim - R16	10.991	388,1	-22,3%
Uruguaiana - R03	10.246	384,4	+28,3%
Cruz Alta - R12	13.458	371,4	-5,8%
Capão da Canoa - R04, R05	12.066	334,0	+52,4%
Santa Cruz do Sul - R28	10.834	320,6	+7,3%
Pelotas - R21	7.973	265,4	-9,6%
Lajeado - R29, R30	12.266	205,0	-18,2%
Novo Hamburgo - R07	11.113	200,0	+1,7%
Guaíba - R09	8.166	185,6	-10,8%
Porto Alegre - R10	8.325	176,0	-42,6%
Canoas - R08	10.787	169,9	-49,0%
Taquara - R06	10.270	121,3	-8,9%
Rio Grande do Sul	**10.394,0** por 100 mil hab.	**306,4** por 100 mil hab.	**-9,8%** Var. Semanal

ÓBITOS | por Região Covid-19

Região Covid-19	Tx. de Mortalidade	Tx. Mortalidade Acum. 7 dias	Var. Semanal Óbitos
Uruguaiana - R03	282,9	17,4	-11,9%
Santo Ângelo - R11	300,0	10,4	-23,7%
Passo Fundo - R17, R18, R19	258,6	9,4	-29,2%
Cruz Alta - R12	285,2	9,2	-33,3%
Santa Rosa - R14	189,4	8,9	-23,1%
Santa Maria - R01, R02	226,0	8,8	0,0%
Palmeira das Missões - R15, R20	222,3	8,7	-6,3%
Bagé - R22	201,2	8,5	0,0%
Ijuí - R13	233,3	8,3	-20,8%
Cachoeira do Sul - R27	180,8	7,9	-11,1%
Pelotas - R21	220,3	7,5	0,0%
Novo Hamburgo - R07	305,0	6,5	+10,2%
Caxias do Sul - R23, R24, R25, R26	219,9	5,7	-19,5%
Porto Alegre - R10	321,8	5,4	-9,8%
Canoas - R08	353,5	4,5	-32,7%
Erechim - R16	164,0	4,3	-28,6%
Santa Cruz do Sul - R28	198,3	4,0	-53,3%
Guaíba - R09	245,9	3,4	-41,7%
Capão da Canoa - R04, R05	323,7	3,3	-45,8%
Lajeado - R29, R30	219,0	3,1	+22,2%
Taquara - R06	284,3	2,6	-14,3%
Rio Grande do Sul	**267,2** por 100 mil hab.	**6,4** por 100 mil hab.	**-16,8%** Var. Semanal

Nota: Os dados estão apresentados por Data de Inclusão, podendo variar ocasionalmente por oscilação nos registros e não corresponder de fato ao comportamento da propagação. Por este motivo, não deve ser analisado isoladamente.

Nota 2: Variações entre -5% e +5% são consideradas com sinal de estabilidade.

CAPACIDADE HOSPITALAR - UTI | por Região Covid-19

Região Covid-19	Total de Leitos	% do Total de Leitos do RS	Internados por Covid-19	Internados por Outras Causas	Leitos Livres	Variação Semanal na Média Móvel	Taxa de Ocupação
Cachoeira do Sul - R27	20	0,6%	18	9	-7	-11,48%	135,0%
Palmeira das Missões - R15, R20	50	1,5%	41	11	-2	-8,40%	104,0%
Passo Fundo - R17, R18, R19	166	4,9%	100	71	-5	-1,99%	103,0%
Lajeado - R29, R30	65	1,9%	54	12	-1	-5,77%	101,5%
Caxias do Sul - R23, R24, R25, R26	370	10,9%	294	80	-4	-0,77%	101,1%
Uruguaiana - R03	108	3,2%	71	38	-1	-2,24%	100,9%
Cruz Alta - R12	42	1,2%	30	12	0	7,50%	100,0%
Santa Cruz do Sul - R28	60	1,8%	38	19	3	-8,02%	95,0%
Santa Maria - R01, R02	199	5,9%	139	46	14	-3,70%	93,0%
Santo Ângelo - R11	53	1,6%	44	5	4	2,86%	92,5%
Erechim - R16	57	1,7%	36	16	5	-4,50%	91,2%
Pelotas - R21	200	5,9%	124	56	20	-5,21%	90,0%
Guaíba - R09	64	1,9%	55	2	7	-6,70%	89,1%
Ijuí - R13	73	2,1%	46	17	10	-1,84%	86,3%
Santa Rosa - R14	61	1,8%	45	4	12	-3,55%	80,3%
Canoas - R08	260	7,7%	144	62	54	-5,49%	79,2%
Porto Alegre - R10	1.152	33,9%	434	464	254	-6,64%	78,0%
Capão da Canoa - R04, R05	106	3,1%	60	15	31	-0,06%	70,8%
Taquara - R06	79	2,3%	55	0	24	-6,18%	69,6%
Bagé - R22	35	1,0%	16	7	12	-9,26%	65,7%
Novo Hamburgo - R07	176	5,2%	79	33	64	-18,09%	63,6%
Total	**3.396**	**100,0%**	**1.923**	**979**	**494**	**-4,22%**	**85,5%**

Ocupação dos Leitos de UTI | por Macrorregião

Acesse a versão interativa: sistemas3as.rs.gov.br/boletim-cruz-alta

Comitê de DADOS

Boletim Regional Covid-19

Última atualização às 21/06/2021 06h14min. Data mais recente considerada: 20/06/2021

Ijuí - R13
Região Covid-19

Missioneira
Macrorregião de Saúde

Em Alerta desde **18/05/2021**

REGIÃO COVID-19

Casos Confirmados	Óbitos	Taxa de Ocupação UTI
26.554	535	86,3%
Incidência Acumulada	**Taxa de Mortalidade**	**% Pop. Vacinada – 2ª dose**
11.580,8 por 100 mil hab.	233,3 por 100 mil hab.	16,7%

RIO GRANDE DO SUL

Casos Confirmados	Óbitos	Taxa de Ocupação UTI
1.182.552	30.401	85,5%
Incidência Acumulada	**Taxa de Mortalidade**	**% Pop. Vacinada – 2ª dose**
10.394,0 por 100 mil hab.	267,2 por 100 mil hab.	14,9%

CASOS CONFIRMADOS | DATA DE INCLUSÃO | POR REGIÃO COVID-19

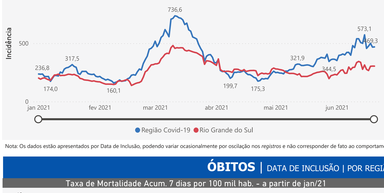

Ijuí - R13

469,3
Incidência Acum. 7 dias por 100 mil hab.

1.076
Casos Confirmados na semana

Rio Grande do Sul

304,4
Incidência Acum. 7 dias por 100 mil hab.

34.629
Casos Confirmados na semana

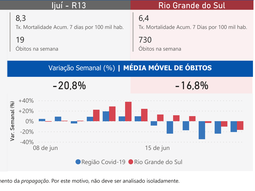

Nota: Os dados estão apresentados por Data de Inclusão, podendo variar ocasionalmente por oscilação nos registros e não corresponder de fato ao comportamento da propagação. Por este motivo, não deve ser analisado isoladamente.

ÓBITOS | DATA DE INCLUSÃO | POR REGIÃO COVID-19



Ijuí - R13

8,3
Tx. Mortalidade Acum. 7 dias por 100 mil hab.

19
Óbitos na semana

Rio Grande do Sul

6,4
Tx. Mortalidade Acum. 7 dias por 100 mil hab.

730
Óbitos na semana

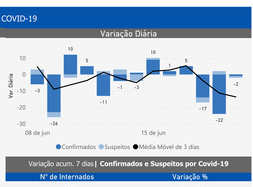

Nota: Os dados estão apresentados por Data de Inclusão, podendo variar ocasionalmente por oscilação nos registros e não corresponder de fato ao comportamento da propagação. Por este motivo, não deve ser analisado isoladamente.

LEITOS CLÍNICOS | POR REGIÃO COVID-19

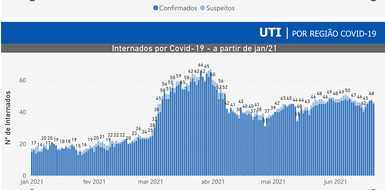

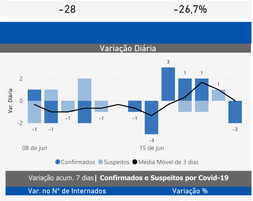

Variação acum. 7 dias| **Confirmados e Suspeitos por Covid-19**

Nº de Internados	Variação %
-28	-26,7%

UTI | POR REGIÃO COVID-19



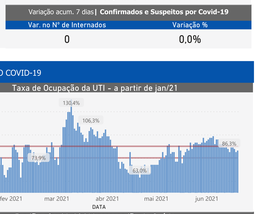

Variação acum. 7 dias| **Confirmados e Suspeitos por Covid-19**

Var. no Nº de Internados	Variação %
0	0,0%

OCUPAÇÃO DAS UTIs | REGIÃO COVID-19

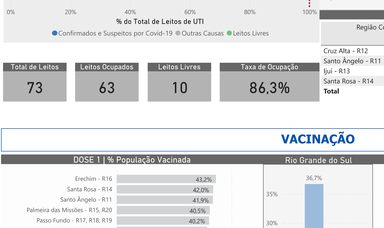

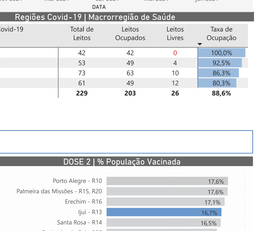

Total de Leitos	Leitos Ocupados	Leitos Livres	Taxa de Ocupação
73	63	10	86,3%

Regiões Covid-19 | Macrorregião de Saúde

Região Covid-19	Total de Leitos	Leitos Ocupados	Leitos Livres	Taxa de Ocupação
Cruz Alta - R12	42	42	0	100,0%
Santo Ângelo - R11	53	49	4	92,5%
Ijuí - R13	73	63	10	86,3%
Santa Rosa - R14	61	49	12	80,3%
Total	**229**	**203**	**26**	**88,6%**

VACINAÇÃO

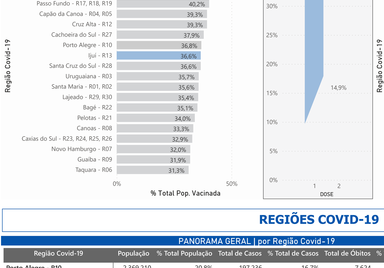

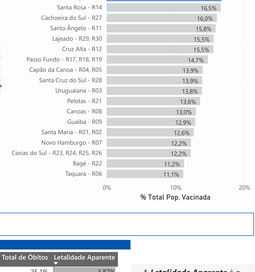

REGIÕES COVID-19

PANORAMA GERAL | por Região Covid-19

Região Covid-19	População	% Total População	Total de Casos	% Total de Casos	Total de Óbitos	% Total de Óbitos	Letalidade Aparente
Porto Alegre - R10	2.369.210	20,8%	197.236	16,7%	7.624	25,1%	3,87%
Canoas - R08	778.841	6,8%	84.010	7,1%	2.752	9,1%	3,28%
Guaíba - R09	413.183	3,6%	33.740	2,9%	1.016	3,3%	3,01%
Santo Ângelo - R11	279.639	2,5%	28.864	2,4%	839	2,8%	2,91%
Taquara - R06	235.000	2,1%	24.134	2,0%	668	2,2%	2,77%
Pelotas - R21	878.951	7,7%	70.076	5,9%	1.936	6,4%	2,76%
Uruguaiana - R03	458.083	4,0%	46.935	4,0%	1.296	4,3%	2,76%
Novo Hamburgo - R07	829.904	7,3%	92.228	7,8%	2.531	8,3%	2,74%
Capão da Canoa - R04, R05	397.063	3,5%	47.909	4,1%	1.283	4,2%	2,68%
Bagé - R22	188.345	1,7%	15.541	1,3%	379	1,2%	2,44%
Santa Maria - R01, R02	559.829	4,9%	55.995	4,7%	1.265	4,2%	2,26%
Cruz Alta - R12	151.846	1,3%	20.435	1,7%	433	1,4%	2,12%
Ijuí - R13	229.293	2,0%	26.554	2,2%	535	1,8%	2,01%
Palmeira das Missões - R15, R20	345.927	3,0%	39.356	3,3%	769	2,5%	1,95%
Santa Cruz do Sul - R28	351.490	3,1%	38.082	3,2%	697	2,3%	1,83%
Passo Fundo - R17, R18, R19	666.950	5,9%	94.447	8,0%	1.725	5,7%	1,83%
Caxias do Sul - R23, R24, R25, R26	1.227.667	10,8%	148.168	12,5%	2.700	8,9%	1,82%
Cachoeira do Sul - R27	203.016	1,8%	20.275	1,7%	367	1,2%	1,81%
Lajeado - R29, R30	356.150	3,1%	43.687	3,7%	780	2,6%	1,79%
Erechim - R16	232.942	2,0%	25.602	2,2%	382	1,3%	1,49%
Santa Rosa - R14	223.910	2,0%	29.278	2,5%	424	1,4%	1,45%
Total	**11.377.239**	**100,0%**	**1.182.552**	**100,0%**	**30.401**	**100,0%**	**2,57%**

A ***Letalidade Aparente*** é o resultado da divisão entre o **Total de Óbitos** e o **Total de Casos Confirmados.** Permite identificar quais regiões possuem menor incidência de casos, porém maior mortalidade, o que denota uma maior não-detecção de casos e decorrente maior *letalidade aparente*.

Por outro lado, regiões com maior incidência de casos não necessariamente possuem maior número de óbitos, o que indica uma maior capacidade de identificação de casos e, consequentemente, uma menor *letalidade aparente*.

CASOS CONFIRMADOS | por Região Covid-19

Região Covid-19	Incidência Total	Incidência Acum. 7 dias	Var. Semanal de Casos Confirmados
Santa Rosa - R14	13.076	574,8	-14,3%
Cachoeira do Sul - R27	9.987	511,3	+4,1%
Ijuí - R13	11.581	469,3	-7,6%
Caxias do Sul - R23, R24, R25, R26	12.069	463,6	+32,2%
Passo Fundo - R17, R18, R19	14.161	449,2	-22,0%
Palmeira das Missões - R15, R20	11.377	431,3	-10,1%
Santo Ângelo - R11	10.322	419,1	-21,1%
Santa Maria - R01, R02	10.002	391,5	+34,8%
Bagé - R22	8.251	389,7	+20,9%
Erechim - R16	10.991	388,1	-22,3%
Uruguaiana - R03	10.246	384,4	+28,3%
Cruz Alta - R12	13.458	371,4	-5,8%
Capão da Canoa - R04, R05	12.066	334,0	+52,4%
Santa Cruz do Sul - R28	10.834	320,6	+7,3%
Pelotas - R21	7.973	265,4	-9,6%
Lajeado - R29, R30	12.266	205,0	-18,2%
Novo Hamburgo - R07	11.113	200,0	+1,7%
Guaíba - R09	8.166	185,6	-10,8%
Porto Alegre - R10	8.325	176,0	-42,6%
Canoas - R08	10.787	169,9	-49,0%
Taquara - R06	10.270	121,3	-8,9%
Rio Grande do Sul	**10.394,0** por 100 mil hab.	**306,4** por 100 mil hab.	**-9,8%** Var. Semanal

ÓBITOS | por Região Covid-19

Região Covid-19	Tx. de Mortalidade	Tx. Mortalidade Acum. 7 dias	Var. Semanal Óbitos
Uruguaiana - R03	282,9	17,4	-11,9%
Santo Ângelo - R11	300,0	10,4	-23,7%
Passo Fundo - R17, R18, R19	258,6	9,4	-29,2%
Cruz Alta - R12	285,2	9,2	-33,3%
Santa Rosa - R14	189,4	8,9	-23,1%
Santa Maria - R01, R02	226,0	8,8	0,0%
Palmeira das Missões - R15, R20	222,3	8,7	-6,3%
Bagé - R22	201,2	8,5	0,0%
Ijuí - R13	233,3	8,3	-20,8%
Cachoeira do Sul - R27	180,8	7,9	-11,1%
Pelotas - R21	220,3	7,5	0,0%
Novo Hamburgo - R07	305,8	6,5	+10,2%
Caxias do Sul - R23, R24, R25, R26	219,9	5,7	-19,5%
Porto Alegre - R10	321,8	5,4	-9,8%
Canoas - R08	353,5	4,5	-32,7%
Erechim - R16	164,0	4,3	-28,6%
Santa Cruz do Sul - R28	198,3	4,0	-53,3%
Guaíba - R09	245,9	3,4	-41,7%
Capão da Canoa - R04, R05	323,7	3,3	-45,8%
Lajeado - R29, R30	229,0	3,1	+22,2%
Taquara - R06	284,3	2,6	-14,3%
Rio Grande do Sul	**267,2** por 100 mil hab.	**6,4** por 100 mil hab.	**-16,8%** Var. Semanal

Nota: Os dados estão apresentados por Data de Inclusão, podendo variar ocasionalmente por oscilação nos registros e não corresponder de fato ao comportamento da propagação. Por este motivo, não deve ser analisado isoladamente.
Nota 2: Variações entre -5% e +5% são consideradas com sinal de estabilidade.

CAPACIDADE HOSPITALAR – UTI | por Região Covid-19

Região Covid-19	Total de Leitos	% do Total de Leitos do RS	Internados por Covid-19	Internados por Outras Causas	Leitos Livres	Variação Semanal na Média Móvel	Taxa de Ocupação
Cachoeira do Sul - R27	20	0,6%	18	9	-7	-11,48%	135,0%
Palmeira das Missões - R15, R20	50	1,5%	41	11	-2	-8,40%	104,0%
Passo Fundo - R17, R18, R19	166	4,9%	100	71	-5	1,99%	103,0%
Lajeado - R29, R30	65	1,9%	54	12	-1	-5,77%	101,5%
Caxias do Sul - R23, R24, R25, R26	370	10,9%	294	80	-4	-0,77%	101,1%
Uruguaiana - R03	108	3,2%	71	38	-1	-2,24%	100,9%
Cruz Alta - R12	42	1,2%	30	12	0	7,50%	100,0%
Santa Cruz do Sul - R28	60	1,8%	38	19	3	-8,02%	95,0%
Santa Maria - R01, R02	199	5,9%	139	46	14	-3,70%	93,0%
Santo Ângelo - R11	53	1,6%	44	5	4	2,86%	92,5%
Erechim - R16	57	1,7%	36	16	5	-4,50%	91,2%
Pelotas - R21	200	5,9%	124	56	20	-5,21%	90,0%
Guaíba - R09	64	1,9%	55	2	7	-6,70%	89,1%
Ijuí - R13	73	2,1%	46	17	10	1,84%	86,3%
Santa Rosa - R14	61	1,8%	45	4	12	-3,55%	80,3%
Canoas - R08	260	7,7%	144	62	54	-5,49%	79,2%
Porto Alegre - R10	1.152	33,9%	434	464	254	-6,64%	78,0%
Capão da Canoa - R04, R05	106	3,1%	60	15	31	24,06%	70,8%
Taquara - R06	79	2,3%	55	0	24	-6,18%	69,6%
Bagé - R22	35	1,0%	16	7	12	-9,26%	65,7%
Novo Hamburgo - R07	176	5,2%	79	33	64	-18,09%	63,6%
Total	**3.396**	**100,0%**	**1.923**	**979**	**494**	**-4,22%**	**85,5%**

Ocupação dos Leitos de UTI | por Macrorregião

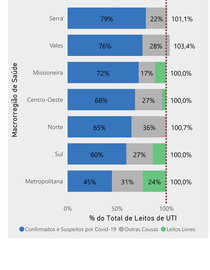

Acesse a versão interativa: sistemas3as.rs.gov.br/boletim-ijui

Comitê de DADOS

Boletim Regional Covid-19

Última atualização às 21/06/2021 06h14min. Data mais recente considerada: 20/06/2021

Santa Rosa - R14

Região Covid-19

Missioneira

Macrorregião de Saúde

Em Alerta desde 20/05/2021

REGIÃO COVID-19

Casos Confirmados	Óbitos	Taxa de Ocupação UTI
29.278	424	80,3%
Incidência Acumulada	**Taxa de Mortalidade**	**% Pop. Vacinada – 2ª dose**
13.075,8 por 100 mil hab.	189,4 por 100 mil hab.	16,5%

RIO GRANDE DO SUL

Casos Confirmados	Óbitos	Taxa de Ocupação UTI
1.182.552	30.401	85,5%
Incidência Acumulada	**Taxa de Mortalidade**	**% Pop. Vacinada – 2ª dose**
10.394,0 por 100 mil hab.	267,2 por 100 mil hab.	14,9%

CASOS CONFIRMADOS | DATA DE INCLUSÃO | POR REGIÃO COVID-19

Incidência Acum. 7 dias por 100 mil hab. - a partir de jan/2021

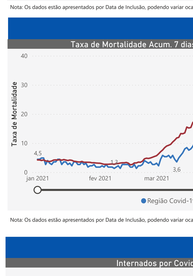

Santa Rosa - R14

574,8
Incidência Acum. 7 dias por 100 mil hab.

1.287
Casos Confirmados na semana

Rio Grande do Sul

304,4
Incidência Acum. 7 dias por 100 mil hab.

34.629
Casos Confirmados na semana

Variação Semanal (%) | MÉDIA MÓVEL DE CASOS



Nota: Os dados estão apresentados por Data de Inclusão, podendo variar ocasionalmente por oscilação nos registros e não corresponder de fato ao comportamento da propagação. Por este motivo, não deve ser analisado isoladamente.

ÓBITOS | DATA DE INCLUSÃO | POR REGIÃO COVID-19

Taxa de Mortalidade Acum. 7 dias por 100 mil hab. - a partir de jan/21



Santa Rosa - R14

8,9
Tx. Mortalidade Acum. 7 dias por 100 mil hab.

20
Óbitos na semana

Rio Grande do Sul

6,4
Tx. Mortalidade Acum. 7 dias por 100 mil hab.

730
Óbitos na semana

Variação Semanal (%) | MÉDIA MÓVEL DE ÓBITOS



Nota: Os dados estão apresentados por Data de Inclusão, podendo variar ocasionalmente por oscilação nos registros e não corresponder de fato ao comportamento da propagação. Por este motivo, não deve ser analisado isoladamente.

LEITOS CLÍNICOS | POR REGIÃO COVID-19

Internados por Covid-19 - a partir de jan/21

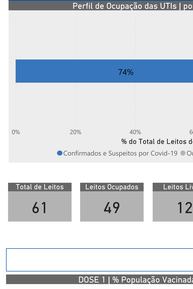

Variação Diária



Variação acum. 7 dias| **Confirmados e Suspeitos por Covid-19**

Nº de Internados	Variação %
-22	-27,2%

UTI | POR REGIÃO COVID-19

Internados por Covid-19 - a partir de jan/21

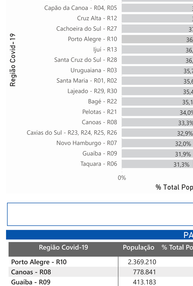

Variação Diária



Variação acum. 7 dias| **Confirmados e Suspeitos por Covid-19**

Var. no Nº de Internados	Variação %
-1	-2,2%

OCUPAÇÃO DAS UTIs | REGIÃO COVID-19

Perfil de Ocupação das UTIs | por Região Covid-19



Total de Leitos	Leitos Ocupados	Leitos Livres	Taxa de Ocupação
61	49	12	80,3%

Taxa de Ocupação da UTI - a partir de jan/21



Regiões Covid-19 | Macrorregião de Saúde

Região Covid-19	Total de Leitos	Leitos Ocupados	Leitos Livres	Taxa de Ocupação
Cruz Alta - R12	42	42	0	100,0%
Santo Ângelo - R11	53	49	4	92,5%
Ijuí - R13	73	63	10	86,3%
Santa Rosa - R14	61	49	12	80,3%
Total	**229**	**203**	**26**	**88,6%**

VACINAÇÃO

DOSE 1 | % População Vacinada

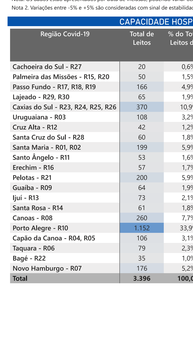

Rio Grande do Sul



DOSE 2 | % População Vacinada



REGIÕES COVID-19

PANORAMA GERAL | por Região Covid-19

Região Covid-19	População	% Total População	Total de Casos	% Total de Casos	Total de Óbitos	% Total de Óbitos	Letalidade Aparente
Porto Alegre - R10	2.369.210	20,8%	197.236	16,7%	7.624	25,1%	3,87%
Canoas - R08	778.841	6,8%	84.010	7,1%	2.752	9,1%	3,28%
Guaíba - R09	413.183	3,6%	33.740	2,9%	1.016	3,3%	3,01%
Santo Ângelo - R11	279.639	2,5%	28.864	2,4%	839	2,8%	2,91%
Taquara - R06	235.000	2,1%	24.134	2,0%	668	2,2%	2,77%
Pelotas - R21	878.951	7,7%	70.076	5,9%	1.936	6,4%	2,76%
Uruguaiana - R03	458.083	4,0%	46.935	4,0%	1.296	4,3%	2,76%
Novo Hamburgo - R07	829.904	7,3%	92.228	7,8%	2.531	8,3%	2,74%
Capão da Canoa - R04, R05	397.063	3,5%	47.909	4,1%	1.283	4,2%	2,68%
Bagé - R22	188.345	1,7%	15.541	1,3%	379	1,2%	2,44%
Santa Maria - R01, R02	559.829	4,9%	55.995	4,7%	1.265	4,2%	2,26%
Cruz Alta - R12	151.846	1,3%	20.435	1,7%	433	1,4%	2,12%
Ijuí - R13	229.293	2,0%	26.554	2,2%	535	1,8%	2,01%
Palmeira das Missões - R15, R20	345.927	3,0%	39.356	3,3%	769	2,5%	1,95%
Santa Cruz do Sul - R28	351.490	3,1%	38.082	3,2%	697	2,3%	1,83%
Passo Fundo - R17, R18, R19	666.950	5,9%	94.447	8,0%	1.725	5,7%	1,83%
Caxias do Sul - R23, R24, R25, R26	1.227.667	10,8%	148.168	12,5%	2.700	8,9%	1,82%
Cachoeira do Sul - R27	203.016	1,8%	20.275	1,7%	367	1,2%	1,81%
Lajeado - R29, R30	356.150	3,1%	43.687	3,7%	780	2,6%	1,79%
Erechim - R16	232.942	2,0%	25.602	2,2%	382	1,3%	1,49%
Santa Rosa - R14	223.910	2,0%	29.278	2,5%	424	1,4%	1,45%
Total	**11.377.239**	**100,0%**	**1.182.552**	**100,0%**	**30.401**	**100,0%**	**2,57%**

A *Letalidade Aparente* é o resultado da divisão entre o **Total de Óbitos** e o **Total de Casos Confirmados.** Permite identificar quais regiões possuem menor incidência de casos, porém maior mortalidade, o que denota uma maior não-detecção de casos e decorrente maior *letalidade aparente*.

Por outro lado, regiões com maior incidência de casos não necessariamente possuem maior número de óbitos, o que indica uma maior capacidade de identificação de casos e, consequentemente, uma menor *letalidade aparente*.

CASOS CONFIRMADOS | por Região Covid-19

Região Covid-19	Incidência Total	Incidência Acum. 7 dias	Var. Semanal de Casos Confirmados
Santa Rosa - R14	13.076	574,8	-14,3%
Cachoeira do Sul - R27	9.987	511,3	+4,1%
Ijuí - R13	11.581	469,3	-7,6%
Caxias do Sul - R23, R24, R25, R26	12.069	463,6	+32,2%
Tasso Fundo - R17, R18, R19	14.161	449,2	-22,0%
Palmeira das Missões - R15, R20	11.377	431,3	-10,1%
Santo Ângelo - R11	10.322	419,1	-21,1%
Santa Maria - R01, R02	10.002	391,5	+34,8%
Bagé - R22	8.251	389,7	+20,9%
Erechim - R16	10.991	388,1	-22,3%
Uruguaiana - R03	10.246	384,4	+28,3%
Cruz Alta - R12	13.458	371,4	-5,8%
Capão da Canoa - R04, R05	12.066	334,0	+52,4%
Santa Cruz do Sul - R28	10.834	320,6	+7,3%
Pelotas - R21	7.973	265,4	-9,6%
Lajeado - R29, R30	12.266	205,0	-18,2%
Novo Hamburgo - R07	11.113	200,0	+1,7%
Guaíba - R09	8.166	185,6	-10,8%
Porto Alegre - R10	8.325	176,0	-42,6%
Canoas - R08	10.787	169,9	-49,0%
Taquara - R06	10.270	121,3	-8,9%
Rio Grande do Sul	**10.394,0** por 100 mil hab.	**304,4** por 100 mil hab.	**-9,8%** Var. Semanal

ÓBITOS | por Região Covid-19

Região Covid-19	Tx. de Mortalidade	Tx. Mortalidade Acum. 7 dias	Var. Semanal Óbitos
Uruguaiana - R03	282,9	17,4	-11,9%
Santo Ângelo - R11	300,9	10,4	-23,7%
Passo Fundo - R17, R18, R19	258,6	9,4	-29,2%
Cruz Alta - R12	285,2	9,2	-33,3%
Santa Rosa - R14	189,4	8,9	-23,1%
Santa Maria - R01, R02	226,0	8,8	0,0%
Palmeira das Missões - R15, R20	222,3	8,7	-6,3%
Bagé - R22	201,2	8,5	0,0%
Ijuí - R13	233,3	8,3	-20,8%
Cachoeira do Sul - R27	180,8	7,9	-11,1%
Pelotas - R21	220,3	7,5	0,0%
Novo Hamburgo - R07	305,0	6,5	+10,2%
Caxias do Sul - R23, R24, R25, R26	219,9	5,7	-19,5%
Porto Alegre - R10	321,8	5,4	-9,8%
Canoas - R08	353,5	4,5	-32,7%
Erechim - R16	164,0	4,3	-28,6%
Santa Cruz do Sul - R28	198,3	4,0	-53,3%
Guaíba - R09	245,9	3,4	-41,7%
Capão da Canoa - R04, R05	323,7	3,3	-45,8%
Lajeado - R29, R30	219,0	3,1	+22,2%
Taquara - R06	284,3	2,6	-14,3%
Rio Grande do Sul	**267,2** por 100 mil hab.	**6,6** por 100 mil hab.	**-16,8%** Var. Semanal

Nota: Os dados estão apresentados por Data de Inclusão, podendo variar ocasionalmente por oscilação nos registros e não corresponder de fato ao comportamento da propagação. Por este motivo, não deve ser analisado isoladamente.

Nota 2: Variações entre -5% e +5% são consideradas com sinal de estabilidade.

CAPACIDADE HOSPITALAR - UTI | por Região Covid-19

Região Covid-19	Total de Leitos	% do Total de Leitos do RS	Internados por Covid-19	Internados por Outras Causas	Leitos Livres	Variação Semanal na Média Móvel	Taxa de Ocupação
Cachoeira do Sul - R27	20	0,6%	18	9	-7	-11,48%	135,0%
Palmeira das Missões - R15, R20	50	1,5%	41	11	-2	-8,40%	104,0%
Passo Fundo - R17, R18, R19	166	4,9%	100	71	-5	-1,99%	103,0%
Lajeado - R29, R30	65	1,9%	54	12	-1	-5,77%	101,5%
Caxias do Sul - R23, R24, R25, R26	370	10,9%	294	80	-4	-0,77%	101,1%
Uruguaiana - R03	108	3,2%	71	38	-1	-2,24%	100,9%
Cruz Alta - R12	42	1,2%	30	12	0	7,50%	100,0%
Santa Cruz do Sul - R28	60	1,8%	38	19	3	-8,02%	95,0%
Santa Maria - R01, R02	199	5,9%	139	46	14	-3,70%	93,0%
Santo Ângelo - R11	53	1,6%	44	5	4	2,86%	92,5%
Erechim - R16	57	1,7%	36	16	5	-4,50%	91,2%
Pelotas - R21	200	5,9%	124	56	20	-5,21%	90,0%
Guaíba - R09	64	1,9%	55	2	7	-6,70%	89,1%
Ijuí - R13	73	2,1%	46	17	10	-1,84%	86,3%
Santa Rosa - R14	61	1,8%	45	4	12	-3,55%	80,3%
Canoas - R08	260	7,7%	144	62	54	-5,49%	79,2%
Porto Alegre - R10	1.152	33,9%	434	464	254	-9,64%	78,0%
Capão da Canoa - R04, R05	106	3,1%	60	15	31	-9,06%	70,8%
Taquara - R06	79	2,3%	55	0	24	-6,18%	69,6%
Bagé - R22	35	1,0%	16	7	12	-9,26%	65,7%
Novo Hamburgo - R07	176	5,2%	79	33	64	-18,09%	63,6%
Total	**3.396**	**100,0%**	**1.923**	**979**	**494**	**-4,22%**	**85,5%**

Ocupação dos Leitos de UTI | por Macrorregião



Acesse a versão interativa: sistemas3as.rs.gov.br/boletim-santa-rosa

Comitê de DADOS

Boletim Regional Covid-19

Última atualização às 21/06/2021 06h14min. Data mais recente considerada: 20/06/2021

Regiões Covid-19
- Erechim - R16
- Palmeira das Missões - R15, R20
- Passo Fundo - R17, R18, R19

Norte

Macrorregião de Saúde

CASOS CONFIRMADOS | DATA DE INCLUSÃO | POR REGIÃO COVID-19

Incidência Acum. 7 dias por 100 mil hab. - a partir de jan/2021

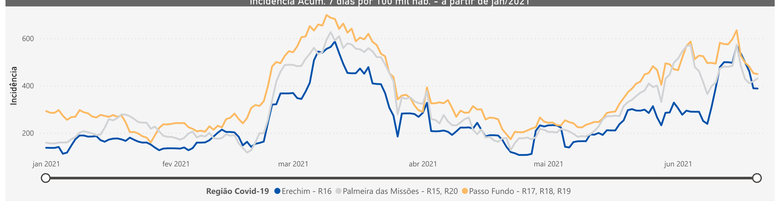

Região Covid-19 ● Erechim - R16 ● Palmeira das Missões - R15, R20 ● Passo Fundo - R17, R18, R19

Variação Semanal na Média Móvel de Casos Confirmados | últimos 14 dias

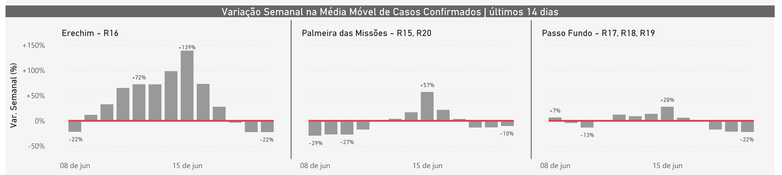

Nota: Os dados estão apresentados por Data de Inclusão, podendo variar ocasionalmente por oscilação nos *registros* e não corresponder de fato ao comportamento da *propagação*. Por este motivo, não deve ser analisado isoladamente.

ÓBITOS | DATA DE INCLUSÃO | POR REGIÃO COVID-19

Taxa de Mortalidade Acum. 7 dias por 100 mil hab. - a partir de jan/21

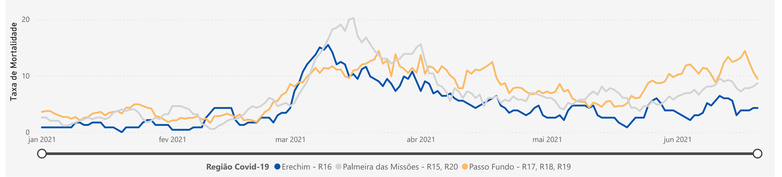

Região Covid-19 ● Erechim - R16 ● Palmeira das Missões - R15, R20 ● Passo Fundo - R17, R18, R19

Variação Semanal na Média Móvel de Óbitos | últimos 14 dias

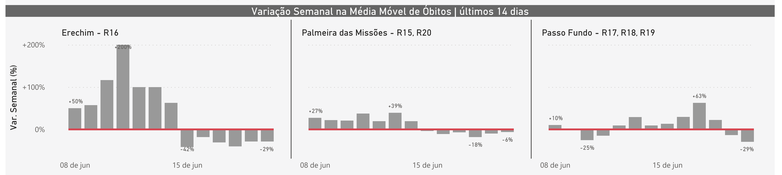

Nota: Os dados estão apresentados por Data de Inclusão, podendo variar ocasionalmente por oscilação nos *registros* e não corresponder de fato ao comportamento da *propagação*. Por este motivo, não deve ser analisado isoladamente.

LEITOS CLÍNICOS | MACRORREGIÃO DE SAÚDE

Internados por Covid-19 - a partir de jan/21

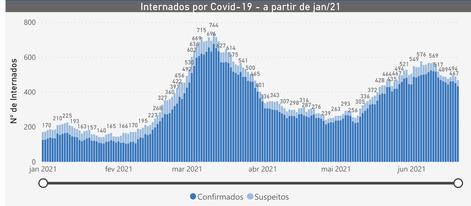

Variação acum. 7 dias | **Confirmados e Suspeitos por Covid-19**

Nº de Internados	Variação %
-28	-5,7%

Variação acum. 7 dias (%)

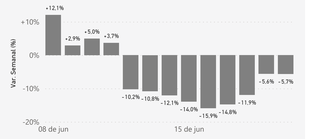

Variação Diária de Confirmados e Suspeitos | por Região Covid-19

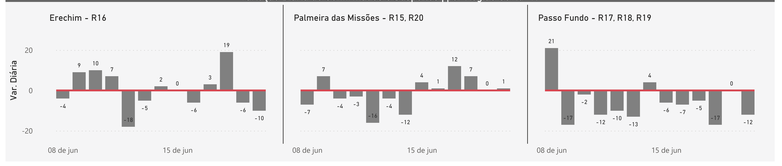

UTI | MACRORREGIÃO DE SAÚDE

Internados por Covid-19 - a partir de jan/21

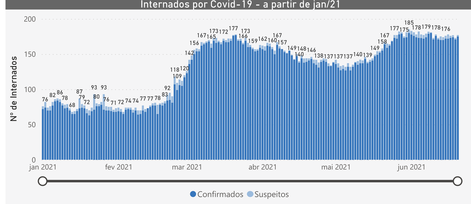

Variação acum. 7 dias | **Confirmados e Suspeitos por Covid-19**

Var. no Nº de Internados	Variação %
+2	+1,1%

Variação acum. 7 dias (%)

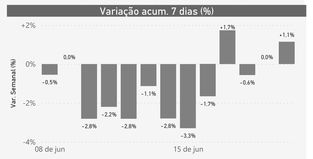

Variação Diária de Confirmados e Suspeitos | por Região Covid-19

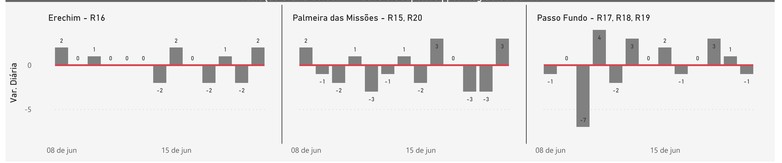

OCUPAÇÃO DAS UTIs | MACRORREGIÃO DE SAÚDE

Perfil de Ocupação das UTIs | por Região Covid-19

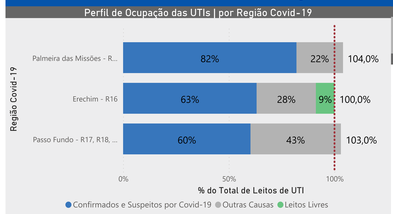

Total de Leitos	Leitos Ocupados	Leitos Livres	Taxa de Ocupação
273	275	-2	100,7%

Regiões Covid-19 | Macrorregião de Saúde

Região Covid-19	Total de Leitos	Leitos Ocupados	Leitos Livres	Taxa de Ocupação
Palmeira das Missões - R15, R20	50	52	-2	104,0%
Passo Fundo - R17, R18, R19	166	171	-5	103,0%
Erechim - R16	57	52	5	91,2%
Total	**273**	**275**	**-2**	**100,7%**

Taxa de Ocupação da UTI - a partir de jan/21

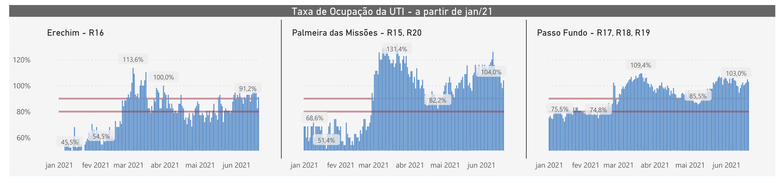

VACINAÇÃO

DOSE 1 | % População Vacinada

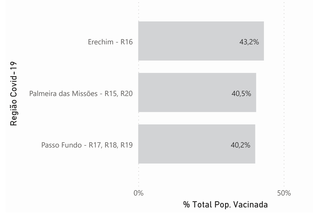

Rio Grande do Sul

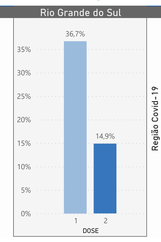

DOSE 2 | % População Vacinada

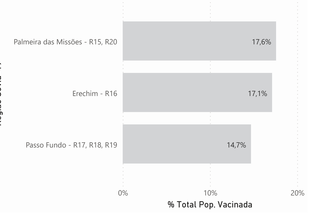

Comitê de DADOS
COVID-19 CONSULTORIAS

Boletim Regional Covid-19

Última atualização às 21/06/2021 06h14min. Data mais recente considerada: **20/06/2021**

Palmeira das Missões - R15, R20

Região Covid-19

Norte

Macrorregião de Saúde

Em Alerta desde **20/05/2021**

REGIÃO COVID-19

Casos Confirmados	Óbitos	Taxa de Ocupação UTI
39.356	769	104,0%
Incidência Acumulada	**Taxa de Mortalidade**	**% Pop. Vacinada – 2ª dose**
11.377,0 por 100 mil hab.	222,3 por 100 mil hab.	17,6%

RIO GRANDE DO SUL

Casos Confirmados	Óbitos	Taxa de Ocupação UTI
1.182.552	30.401	85,5%
Incidência Acumulada	**Taxa de Mortalidade**	**% Pop. Vacinada – 2ª dose**
10.394,0 por 100 mil hab.	267,2 por 100 mil hab.	14,9%

CASOS CONFIRMADOS | DATA DE INCLUSÃO | POR REGIÃO COVID-19

Incidência Acum. 7 dias por 100 mil hab. - a partir de jan/2021

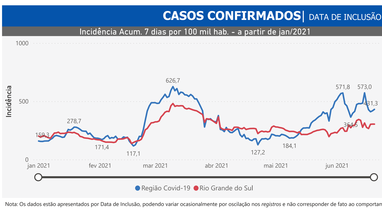

Palmeira das Missões - R15, R20

431,3
Incidência Acum. 7 dias por 100 mil hab.

1.492
Casos Confirmados na semana

Rio Grande do Sul

304,4
Incidência Acum. 7 dias por 100 mil hab.

34.629
Casos Confirmados na semana

Variação Semanal (%) | MÉDIA MÓVEL DE CASOS

Palmeira das Missões - R15, R20	Rio Grande do Sul
-10,1%	-9,8%

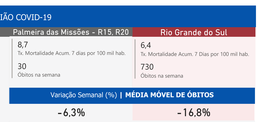

Nota: Os dados estão apresentados por Data de Inclusão, podendo variar ocasionalmente por oscilação nos registros e não corresponder de fato ao comportamento da propagação. Por este motivo, não deve ser analisado isoladamente.

ÓBITOS | DATA DE INCLUSÃO | POR REGIÃO COVID-19

Taxa de Mortalidade Acum. 7 dias por 100 mil hab. - a partir de jan/21

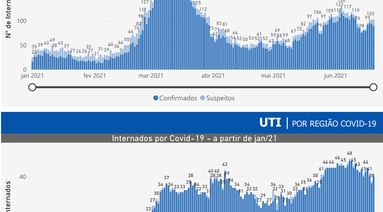

Palmeira das Missões - R15, R20

8,7
Tx. Mortalidade Acum. 7 dias por 100 mil hab.

30
Óbitos na semana

Rio Grande do Sul

6,4
Tx. Mortalidade Acum. 7 dias por 100 mil hab.

730
Óbitos na semana

Variação Semanal (%) | MÉDIA MÓVEL DE ÓBITOS

Palmeira das Missões - R15, R20	Rio Grande do Sul
-6,3%	-16,8%



Nota: Os dados estão apresentados por Data de Inclusão, podendo variar ocasionalmente por oscilação nos registros e não corresponder de fato ao comportamento da propagação. Por este motivo, não deve ser analisado isoladamente.

LEITOS CLÍNICOS | POR REGIÃO COVID-19

Internados por Covid-19 - a partir de jan/21

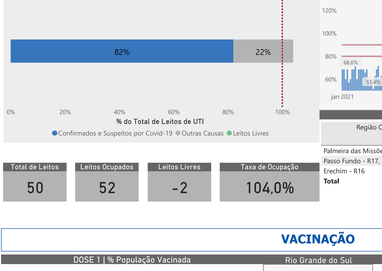

Variação Diária

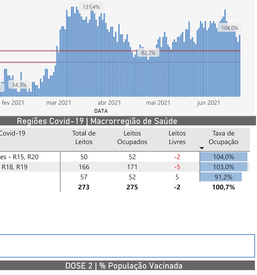

Variação acum. 7 dias| Confirmados e Suspeitos por Covid-19

Nº de Internados	Variação %
+13	+14,4%

UTI | POR REGIÃO COVID-19

Internados por Covid-19 - a partir de jan/21

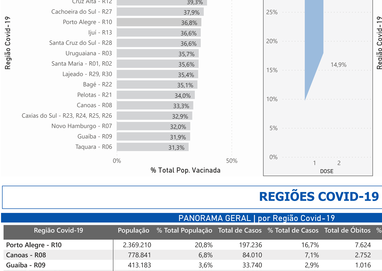

Variação Diária

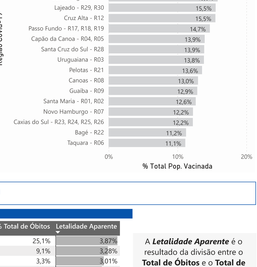

Variação acum. 7 dias| Confirmados e Suspeitos por Covid-19

Var. no Nº de Internados	Variação %
-1	-2,4%

OCUPAÇÃO DAS UTIs | REGIÃO COVID-19

Perfil de Ocupação das UTIs | por Região Covid-19

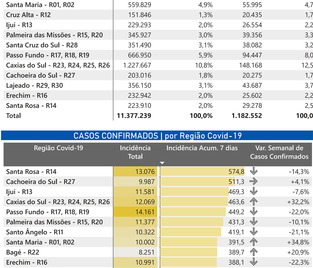

Taxa de Ocupação da UTI - a partir de jan/21

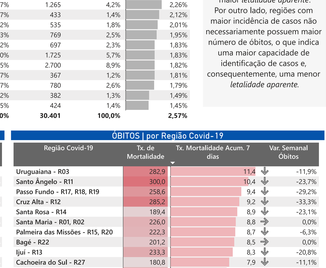

Regiões Covid-19 | Macrorregião de Saúde

Região Covid-19	Total de Leitos	Leitos Ocupados	Leitos Livres	Taxa de Ocupação
Palmeira das Missões - R15, R20	50	52	-2	104,0%
Passo Fundo - R17, R18, R19	166	171	-5	103,0%
Erechim - R16	57	52	5	91,2%
Total	**273**	**275**	**-2**	**100,7%**

Total de Leitos	Leitos Ocupados	Leitos Livres	Taxa de Ocupação
50	52	-2	104,0%

VACINAÇÃO

DOSE 1 | % População Vacinada

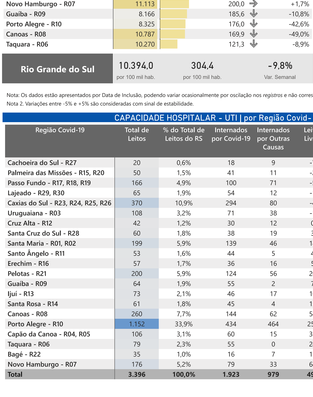

Rio Grande do Sul

DOSE 2 | % População Vacinada

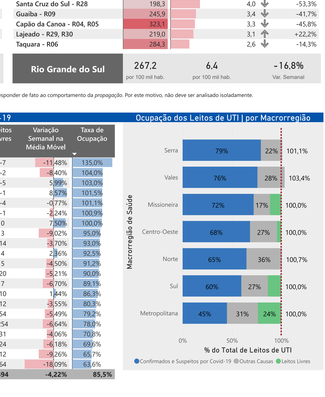

REGIÕES COVID-19

PANORAMA GERAL | por Região Covid-19

Região Covid-19	População	% Total População	Total de Casos	% Total de Casos	Total de Óbitos	% Total de Óbitos	Letalidade Aparente
Porto Alegre - R10	2.369.210	20,8%	197.236	16,7%	7.624	25,1%	3,87%
Canoas - R08	778.841	6,8%	84.010	7,1%	2.752	9,1%	3,28%
Guaíba - R09	413.183	3,6%	33.740	2,9%	1.016	3,3%	3,01%
Santo Ângelo - R11	279.639	2,5%	28.864	2,4%	839	2,8%	2,91%
Taquara - R06	235.000	2,1%	24.134	2,0%	668	2,2%	2,77%
Pelotas - R21	878.951	7,7%	70.076	5,9%	1.936	6,4%	2,76%
Uruguaiana - R03	458.083	4,0%	46.935	4,0%	1.296	4,3%	2,76%
Novo Hamburgo - R07	829.904	7,3%	92.228	7,8%	2.531	8,3%	2,74%
Capão da Canoa - R04, R05	397.063	3,5%	47.909	4,1%	1.283	4,2%	2,68%
Bagé - R22	188.345	1,7%	15.541	1,3%	379	1,2%	2,44%
Santa Maria - R01, R02	559.829	4,9%	55.995	4,7%	1.265	4,2%	2,26%
Cruz Alta - R12	151.846	1,3%	20.435	1,7%	433	1,4%	2,12%
Ijuí - R13	229.293	2,0%	26.554	2,2%	535	1,8%	2,01%
Palmeira das Missões - R15, R20	345.927	3,0%	39.356	3,3%	769	2,5%	1,95%
Santa Cruz do Sul - R28	351.490	3,1%	38.082	3,2%	697	2,3%	1,83%
Passo Fundo - R17, R18, R19	666.950	5,9%	94.447	8,0%	1.725	5,7%	1,83%
Caxias do Sul - R23, R24, R25, R26	1.227.667	10,8%	148.168	12,5%	2.700	8,9%	1,82%
Cachoeira do Sul - R27	203.016	1,8%	20.275	1,7%	367	1,2%	1,81%
Lajeado - R29, R30	356.150	3,1%	43.687	3,7%	780	2,6%	1,79%
Erechim - R16	232.942	2,0%	25.602	2,2%	382	1,3%	1,49%
Santa Rosa - R14	223.910	2,0%	29.278	2,5%	424	1,4%	1,45%
Total	**11.377.239**	**100,0%**	**1.182.552**	**100,0%**	**30.401**	**100,0%**	**2,57%**

A *Letalidade Aparente* é o resultado da divisão entre o **Total de Óbitos** e o **Total de Casos Confirmados.** Permite identificar quais regiões possuem menor incidência de casos, porém maior mortalidade, o que denota uma maior não-detecção de casos e decorrente maior *letalidade aparente*.

Por outro lado, regiões com maior incidência de casos não necessariamente possuem maior número de óbitos, o que indica uma maior capacidade de identificação de casos e, consequentemente, uma menor *letalidade aparente*.

CASOS CONFIRMADOS | por Região Covid-19

Região Covid-19	Incidência Total	Incidência Acum. 7 dias	Var. Semanal de Casos Confirmados
Santa Rosa - R14	13.076	574,8	-14,3%
Cachoeira do Sul - R27	9.987	511,3	+4,1%
Ijuí - R13	11.581	469,3	-7,6%
Caxias do Sul - R23, R24, R25, R26	12.069	463,6	+32,2%
Passo Fundo - R17, R18, R19	14.161	449,2	-22,0%
Palmeira das Missões - R15, R20	11.377	431,3	-10,1%
Santo Ângelo - R11	10.322	419,1	-21,1%
Santa Maria - R01, R02	10.002	391,5	+34,8%
Bagé - R22	8.251	389,7	+20,9%
Erechim - R16	10.991	388,1	-22,3%
Uruguaiana - R03	10.246	384,4	+28,3%
Cruz Alta - R12	13.458	371,4	-5,8%
Capão da Canoa - R04, R05	12.066	334,0	+52,4%
Cruz Alta - R12	10.834	320,6	+7,3%
Pelotas - R21	7.973	265,4	-9,6%
Lajeado - R29, R30	12.266	205,0	-18,2%
Novo Hamburgo - R07	11.113	200,0	+1,7%
Guaíba - R09	8.166	185,6	-10,8%
Porto Alegre - R10	8.325	176,0	-42,6%
Canoas - R08	10.787	169,9	-49,0%
Taquara - R06	10.270	121,3	-8,9%
Rio Grande do Sul	**10.394,0** por 100 mil hab.	**304,4** por 100 mil hab.	**-9,8%** Var. Semanal

ÓBITOS | por Região Covid-19

Região Covid-19	Tx. de Mortalidade	Tx. Mortalidade Acum. 7 dias	Var. Semanal Óbitos
Uruguaiana - R03	282,9	17,4	-11,9%
Santo Ângelo - R11	300,0	10,4	-23,7%
Passo Fundo - R17, R18, R19	258,6	9,4	-29,2%
Cruz Alta - R12	285,2	9,2	-33,3%
Santa Rosa - R14	189,4	8,9	-23,1%
Santa Maria - R01, R02	226,0	8,8	0,0%
Palmeira das Missões - R15, R20	222,3	8,7	-6,3%
Bagé - R22	201,2	8,5	0,0%
Ijuí - R13	233,3	8,3	-20,8%
Cachoeira do Sul - R27	180,8	7,9	-11,1%
Pelotas - R21	220,3	7,5	0,0%
Novo Hamburgo - R07	305,8	6,5	+10,2%
Caxias do Sul - R23, R24, R25, R26	219,9	5,7	-19,5%
Porto Alegre - R10	321,8	5,4	-9,8%
Canoas - R08	353,5	4,5	-32,7%
Erechim - R16	164,0	4,3	-28,6%
Santa Cruz do Sul - R28	198,3	4,0	-53,3%
Guaíba - R09	245,9	3,4	-41,7%
Capão da Canoa - R04, R05	323,7	3,3	-45,8%
Lajeado - R29, R30	219,0	3,1	+22,2%
Taquara - R06	284,3	2,6	-14,3%
Rio Grande do Sul	**267,2** por 100 mil hab.	**6,6** por 100 mil hab.	**-16,8%** Var. Semanal

Nota: Os dados estão apresentados por Data de Inclusão, podendo variar ocasionalmente por oscilação nos registros e não corresponder de fato ao comportamento da propagação. Por este motivo, não deve ser analisado isoladamente.
Nota 2: Variações entre -5% e +5% são consideradas com sinal de estabilidade.

CAPACIDADE HOSPITALAR - UTI | por Região Covid-19

Região Covid-19	Total de Leitos	% do Total de Leitos do RS	Internados por Covid-19	Internados por Outras Causas	Leitos Livres	Variação Semanal na Média Móvel	Taxa de Ocupação
Cachoeira do Sul - R27	20	0,6%	18	9	-7	-11,48%	135,0%
Palmeira das Missões - R15, R20	50	1,5%	41	11	-2	-8,40%	104,0%
Passo Fundo - R17, R18, R19	166	4,9%	100	71	-5	-1,99%	103,0%
Lajeado - R29, R30	65	1,9%	54	12	-1	-5,77%	101,5%
Caxias do Sul - R23, R24, R25, R26	370	10,9%	294	80	-4	-0,77%	101,1%
Uruguaiana - R03	108	3,2%	71	38	-1	-2,24%	100,9%
Cruz Alta - R12	42	1,2%	30	12	0	7,50%	100,0%
Santa Cruz do Sul - R28	60	1,8%	38	19	3	-8,02%	95,0%
Santa Maria - R01, R02	199	5,9%	139	46	14	-3,70%	93,0%
Santo Ângelo - R11	53	1,6%	44	5	4	2,86%	92,5%
Erechim - R16	57	1,7%	36	16	5	-4,50%	91,2%
Pelotas - R21	200	5,9%	124	56	20	-5,21%	90,0%
Guaíba - R09	64	1,9%	55	2	7	-6,70%	89,1%
Ijuí - R13	73	2,1%	46	17	10	-1,84%	86,3%
Santa Rosa - R14	61	1,8%	45	4	12	-3,55%	80,3%
Canoas - R08	260	7,7%	144	62	54	-5,49%	79,2%
Porto Alegre - R10	1.152	33,9%	434	464	254	-6,64%	78,0%
Capão da Canoa - R04, R05	106	3,1%	60	15	31	-4,06%	70,8%
Taquara - R06	79	2,3%	55	0	24	-6,18%	69,6%
Bagé - R22	35	1,0%	16	7	12	-9,26%	65,7%
Novo Hamburgo - R07	176	5,2%	79	33	64	-18,09%	63,6%
Total	**3.396**	**100,0%**	**1.923**	**979**	**494**	**-4,22%**	**85,5%**

Ocupação dos Leitos de UTI | por Macrorregião

Acesse a versão interativa: sistemas3as.rs.gov.br/boletim-palmeira-das-missoes

Comitê de DADOS

Boletim Regional Covid-19

Última atualização às 21/06/2021 06h14min. Data mais recente considerada: **20/06/2021**

Erechim - R16

Região Covid-19

Norte

Macrorregião de Saúde

Em Alerta desde **26/05/2021**

REGIÃO COVID-19

Casos Confirmados	Óbitos	Taxa de Ocupação UTI
25.602	382	91,2%
Incidência Acumulada	**Taxa de Mortalidade**	**% Pop. Vacinada – 2ª dose**
10.990,7 por 100 mil hab.	164,0 por 100 mil hab.	17,1%

RIO GRANDE DO SUL

Casos Confirmados	Óbitos	Taxa de Ocupação UTI
1.182.552	30.401	85,5%
Incidência Acumulada	**Taxa de Mortalidade**	**% Pop. Vacinada – 2ª dose**
10.394,0 por 100 mil hab.	267,2 por 100 mil hab.	14,9%

CASOS CONFIRMADOS | DATA DE INCLUSÃO | POR REGIÃO COVID-19

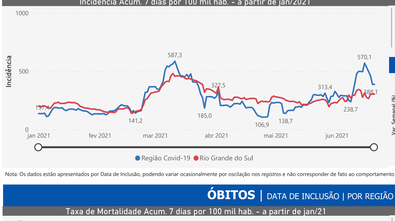

Erechim - R16

388,1
Incidência Acum. 7 dias por 100 mil hab.

904
Casos Confirmados na semana

Rio Grande do Sul

304,4
Incidência Acum. 7 dias por 100 mil hab.

34.629
Casos Confirmados na semana

Variação Semanal (%) | MÉDIA MÓVEL DE CASOS



Nota: Os dados estão apresentados por Data de Inclusão, podendo variar ocasionalmente por oscilação nos registros e não corresponder de fato ao comportamento da propagação. Por este motivo, não deve ser analisado isoladamente.

ÓBITOS | DATA DE INCLUSÃO | POR REGIÃO COVID-19



Erechim - R16

4,3
Tx. Mortalidade Acum. 7 dias por 100 mil hab.

10
Óbitos na semana

Rio Grande do Sul

6,4
Tx. Mortalidade Acum. 7 dias por 100 mil hab.

730
Óbitos na semana

Variação Semanal (%) | MÉDIA MÓVEL DE ÓBITOS



Nota: Os dados estão apresentados por Data de Inclusão, podendo variar ocasionalmente por oscilação nos registros e não corresponder de fato ao comportamento da propagação. Por este motivo, não deve ser analisado isoladamente.

LEITOS CLÍNICOS | POR REGIÃO COVID-19

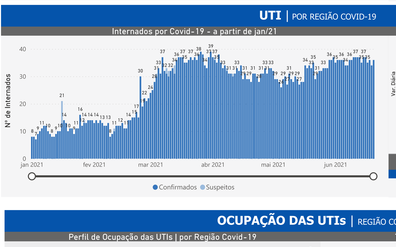

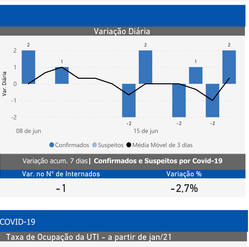

Variação acum. 7 dias| Confirmados e Suspeitos por Covid-19

Nº de Internados	Variação %
+2	+2,6%

UTI | POR REGIÃO COVID-19

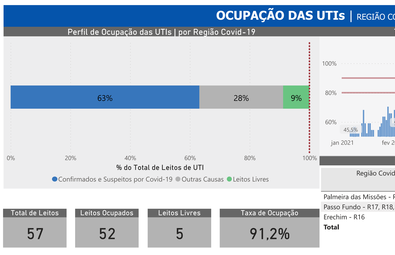

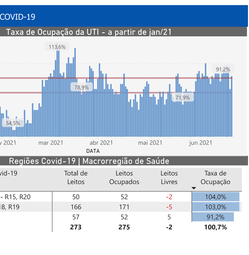

Variação acum. 7 dias| Confirmados e Suspeitos por Covid-19

Var. no Nº de Internados	Variação %
-1	-2,7%

OCUPAÇÃO DAS UTIs | REGIÃO COVID-19

Perfil de Ocupação das UTIs | por Região Covid-19

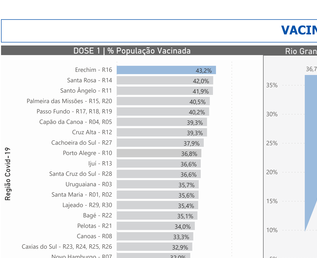

Taxa de Ocupação da UTI - a partir de jan/21

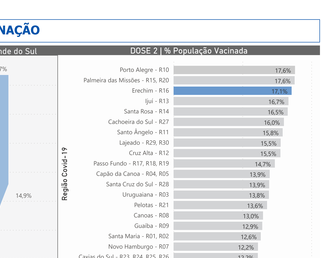

Regiões Covid-19 | Macrorregião de Saúde

Região Covid-19	Total de Leitos	Leitos Ocupados	Leitos Livres	Taxa de Ocupação
Palmeira das Missões - R15, R20	50	52	-2	104,0%
Passo Fundo - R17, R18, R19	166	171	-5	103,0%
Erechim - R16	57	52	5	91,2%
Total	**273**	**275**	**-2**	**100,7%**

Total de Leitos	Leitos Ocupados	Leitos Livres	Taxa de Ocupação
57	52	5	91,2%

VACINAÇÃO

DOSE 1 | % População Vacinada

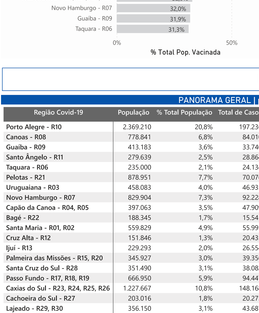

Rio Grande do Sul



DOSE 2 | % População Vacinada



REGIÕES COVID-19

PANORAMA GERAL | por Região Covid-19

Região Covid-19	População	% Total População	Total de Casos	% Total de Casos	Total de Óbitos	% Total de Óbitos	Letalidade Aparente
Porto Alegre - R10	2.369.210	20,8%	197.236	16,7%	7.624	25,1%	3,87%
Canoas - R08	778.841	6,8%	84.010	7,1%	2.752	9,1%	3,28%
Guaíba - R09	413.183	3,6%	33.740	2,9%	1.016	3,3%	3,01%
Santo Ângelo - R11	279.639	2,5%	28.864	2,4%	839	2,8%	2,91%
Taquara - R06	235.000	2,1%	24.134	2,0%	668	2,2%	2,77%
Pelotas - R21	878.951	7,7%	70.076	5,9%	1.936	6,4%	2,76%
Uruguaiana - R03	458.083	4,0%	46.935	4,0%	1.296	4,3%	2,76%
Novo Hamburgo - R07	829.904	7,3%	92.228	7,8%	2.531	8,3%	2,74%
Capão da Canoa - R04, R05	397.063	3,5%	47.909	4,1%	1.283	4,2%	2,68%
Bagé - R22	188.345	1,7%	15.541	1,3%	379	1,2%	2,44%
Santa Maria - R01, R02	559.829	4,9%	55.995	4,7%	1.265	4,2%	2,26%
Cruz Alta - R12	151.846	1,3%	20.435	1,7%	433	1,4%	2,12%
Ijuí - R13	229.293	2,0%	26.554	2,2%	535	1,8%	2,01%
Palmeira das Missões - R15, R20	345.927	3,0%	39.356	3,3%	769	2,5%	1,95%
Santa Cruz do Sul - R28	351.490	3,1%	38.082	3,2%	697	2,3%	1,83%
Passo Fundo - R17, R18, R19	666.950	5,9%	94.447	8,0%	1.725	5,7%	1,83%
Caxias do Sul - R23, R24, R25, R26	1.227.667	10,8%	148.168	12,5%	2.700	8,9%	1,82%
Cachoeira do Sul - R27	203.016	1,8%	20.275	1,7%	367	1,2%	1,81%
Lajeado - R29, R30	356.150	3,1%	43.687	3,7%	780	2,6%	1,79%
Erechim - R16	232.942	2,0%	25.602	2,2%	382	1,3%	1,49%
Santa Rosa - R14	223.910	2,0%	29.278	2,5%	424	1,4%	1,45%
Total	**11.377.239**	**100,0%**	**1.182.552**	**100,0%**	**30.401**	**100,0%**	**2,57%**

A *Letalidade Aparente* é o resultado da divisão entre o **Total de Óbitos** e o **Total de Casos Confirmados.** Permite identificar quais regiões possuem menor incidência de casos, porém maior mortalidade, o que denota uma maior não-detecção de casos e decorrente maior *letalidade aparente*.

Por outro lado, regiões com maior incidência de casos não necessariamente possuem maior número de óbitos, o que indica uma maior capacidade de identificação de casos e, consequentemente, uma menor *letalidade aparente*.

CASOS CONFIRMADOS | por Região Covid-19

Região Covid-19	Incidência Total	Incidência Acum. 7 dias	Var. Semanal de Casos Confirmados
Santa Rosa - R14	13.076	574,8	-14,3%
Cachoeira do Sul - R27	9.987	511,3	+4,1%
Ijuí - R13	11.581	469,3	-7,6%
Caxias do Sul - R23, R24, R25, R26	12.069	463,6	+32,2%
Passo Fundo - R17, R18, R19	14.161	449,2	-22,0%
Palmeira das Missões - R15, R20	11.377	431,3	-10,1%
Santo Ângelo - R11	10.322	419,1	-21,1%
Santa Maria - R01, R02	10.002	391,5	+34,8%
Bagé - R22	8.251	389,7	+20,9%
Erechim - R16	10.991	388,1	-22,3%
Santo Ângelo - R11	10.246	384,4	+28,3%
Cruz Alta - R12	13.458	371,4	-5,8%
Capão da Canoa - R04, R05	12.066	334,0	+52,4%
Santa Cruz do Sul - R28	10.834	320,6	+7,3%
Pelotas - R21	7.973	265,4	-9,6%
Lajeado - R29, R30	12.266	205,0	-18,2%
Novo Hamburgo - R07	11.113	200,0	+1,7%
Guaíba - R09	8.166	185,6	-10,8%
Porto Alegre - R10	8.325	176,0	-42,6%
Canoas - R08	10.787	169,9	-49,0%
Taquara - R06	10.270	121,3	-8,9%
Rio Grande do Sul	**10.394,0** por 100 mil hab.	**306,4** por 100 mil hab.	**-9,8%** Var. Semanal

ÓBITOS | por Região Covid-19

Região Covid-19	Tx. de Mortalidade	Tx. Mortalidade Acum. 7 dias	Var. Semanal Óbitos
Uruguaiana - R03	282,9	17,4	-11,9%
Santo Ângelo - R11	300,0	10,4	-23,7%
Passo Fundo - R17, R18, R19	258,6	9,4	-29,2%
Cruz Alta - R12	285,2	9,2	-33,3%
Santa Rosa - R14	189,4	8,9	-23,1%
Santa Maria - R01, R02	226,0	8,8	0,0%
Palmeira das Missões - R15, R20	222,3	8,7	-6,3%
Bagé - R22	201,2	8,5	0,0%
Ijuí - R13	233,3	8,3	-20,8%
Cachoeira do Sul - R27	180,8	7,9	-11,1%
Pelotas - R21	220,3	7,5	0,0%
Novo Hamburgo - R07	305,8	6,5	+10,2%
Caxias do Sul - R23, R24, R25, R26	219,9	5,7	-19,5%
Porto Alegre - R10	321,8	5,4	-9,8%
Canoas - R08	353,4	4,5	-32,7%
Erechim - R16	164,0	4,3	-28,6%
Santa Cruz do Sul - R28	198,3	4,0	-53,3%
Guaíba - R09	245,9	3,4	-41,7%
Capão da Canoa - R04, R05	323,1	3,3	-45,8%
Lajeado - R29, R30	273,0	3,1	+22,2%
Taquara - R06	284,3	2,6	-14,3%
Rio Grande do Sul	**267,2** por 100 mil hab.	**6,6** por 100 mil hab.	**-16,8%** Var. Semanal

Nota: Os dados estão apresentados por Data de Inclusão, podendo variar ocasionalmente por oscilação nos registros e não corresponder de fato ao comportamento da propagação. Por este motivo, não deve ser analisado isoladamente.
Nota 2: Variações entre -5% e +5% são consideradas com sinal de estabilidade.

CAPACIDADE HOSPITALAR - UTI | por Região Covid-19

Região Covid-19	Total de Leitos	% do Total de Leitos do RS	Internados por Covid-19	Internados por Outras Causas	Leitos Livres	Variação Semanal na Média Móvel	Taxa de Ocupação
Cachoeira do Sul - R27	20	0,6%	18	9	-7	-11,48%	135,0%
Palmeira das Missões - R15, R20	50	1,5%	41	11	-2	-8,40%	104,0%
Passo Fundo - R17, R18, R19	166	4,9%	100	71	-5	-1,99%	103,0%
Lajeado - R29, R30	65	1,9%	54	12	-1	-5,77%	101,5%
Caxias do Sul - R23, R24, R25, R26	370	10,9%	294	80	-4	-0,77%	101,1%
Uruguaiana - R03	108	3,2%	71	38	-1	-2,24%	100,9%
Cruz Alta - R12	42	1,2%	30	12	0	7,50%	100,0%
Santa Cruz do Sul - R28	60	1,8%	38	19	3	-8,02%	95,0%
Santa Maria - R01, R02	199	5,9%	139	46	14	-3,70%	93,0%
Santo Ângelo - R11	53	1,6%	44	5	4	2,86%	92,5%
Erechim - R16	57	1,7%	36	16	5	-4,50%	91,2%
Pelotas - R21	200	5,9%	124	56	20	-5,21%	90,0%
Guaíba - R09	64	1,9%	55	2	7	-6,70%	89,1%
Ijuí - R13	73	2,1%	46	17	10	-1,84%	86,3%
Santa Rosa - R14	61	1,8%	45	4	12	-3,55%	80,3%
Canoas - R08	260	7,7%	144	62	54	-5,49%	79,2%
Porto Alegre - R10	1.152	33,9%	434	464	254	-6,64%	78,0%
Capão da Canoa - R04, R05	106	3,1%	60	15	31	-4,06%	70,8%
Taquara - R06	79	2,3%	55	0	24	-6,18%	69,6%
Bagé - R22	35	1,0%	16	7	12	-9,26%	65,7%
Novo Hamburgo - R07	176	5,2%	79	33	64	-18,09%	63,6%
Total	**3.396**	**100,0%**	**1.923**	**979**	**494**	**-4,22%**	**85,5%**

Ocupação dos Leitos de UTI | por Macrorregião

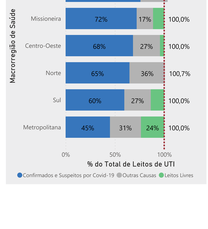

Acesse a versão interativa: sistemas3as.rs.gov.br/boletim-erechim

Comitê de DADOS

Boletim Regional Covid-19

Última atualização às 21/06/2021 06h14min. Data mais recente considerada: **20/06/2021**

Passo Fundo - R17, R18, R19

Região Covid-19

Norte

Macrorregião de Saúde

Em Alerta desde **18/05/2021**

REGIÃO COVID-19

Casos Confirmados	Óbitos	Taxa de Ocupação UTI
94.447	1.725	103,0%
Incidência Acumulada	**Taxa de Mortalidade**	**% Pop. Vacinada – 2ª dose**
14.161,0 por 100 mil hab.	258,6 por 100 mil hab.	14,7%

RIO GRANDE DO SUL

Casos Confirmados	Óbitos	Taxa de Ocupação UTI
1.182.552	30.401	85,5%
Incidência Acumulada	**Taxa de Mortalidade**	**% Pop. Vacinada – 2ª dose**
10.394,0 por 100 mil hab.	267,2 por 100 mil hab.	14,9%

CASOS CONFIRMADOS | DATA DE INCLUSÃO | POR REGIÃO COVID-19

Incidência Acum. 7 dias por 100 mil hab. - a partir de jan/2021

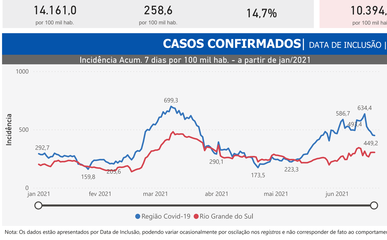

Passo Fundo - R17, R18, R19

449,2
Incidência Acum. 7 dias por 100 mil hab.

2.996
Casos Confirmados na semana

Rio Grande do Sul

304,4
Incidência Acum. 7 dias por 100 mil hab.

34.629
Casos Confirmados na semana

Variação Semanal (%) | MÉDIA MÓVEL DE CASOS

Passo Fundo - R17, R18, R19	Rio Grande do Sul
-22,0%	-9,8%

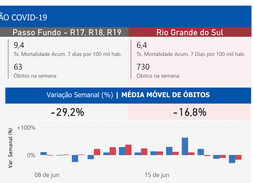

Nota: Os dados estão apresentados por Data de Inclusão, podendo variar ocasionalmente por oscilação nos registros e não corresponder de fato ao comportamento da propagação. Por este motivo, não deve ser analisado isoladamente.

ÓBITOS | DATA DE INCLUSÃO | POR REGIÃO COVID-19

Taxa de Mortalidade Acum. 7 dias por 100 mil hab. - a partir de jan/21

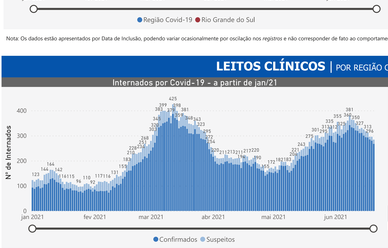

Passo Fundo - R17, R18, R19

9,4
Tx. Mortalidade Acum. 7 dias por 100 mil hab.

63
Óbitos na semana

Rio Grande do Sul

6,4
Tx. Mortalidade Acum. 7 dias por 100 mil hab.

730
Óbitos na semana

Variação Semanal (%) | MÉDIA MÓVEL DE ÓBITOS

Passo Fundo - R17, R18, R19	Rio Grande do Sul
-29,2%	-16,8%

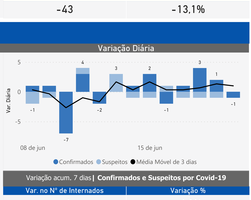

Nota: Os dados estão apresentados por Data de Inclusão, podendo variar ocasionalmente por oscilação nos registros e não corresponder de fato ao comportamento da propagação. Por este motivo, não deve ser analisado isoladamente.

LEITOS CLÍNICOS | POR REGIÃO COVID-19

Internados por Covid-19 - a partir de jan/21

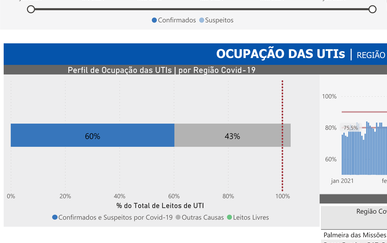

Variação Diária

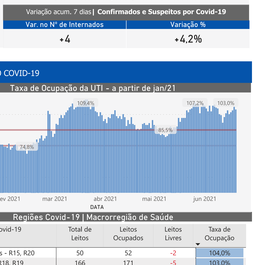

Variação acum. 7 dias | Confirmados e Suspeitos por Covid-19

Nº de Internados	Variação %
-43	-13,1%

UTI | POR REGIÃO COVID-19

Internados por Covid-19 - a partir de jan/21

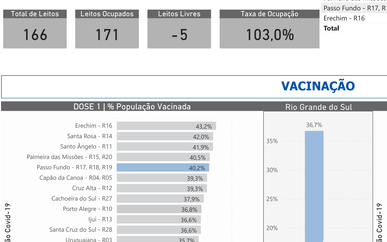

Variação Diária

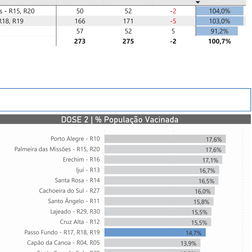

Variação acum. 7 dias | Confirmados e Suspeitos por Covid-19

Var. no Nº de Internados	Variação %
+4	+4,2%

OCUPAÇÃO DAS UTIs | REGIÃO COVID-19

Perfil de Ocupação das UTIs | por Região Covid-19



Total de Leitos	Leitos Ocupados	Leitos Livres	Taxa de Ocupação
166	171	-5	103,0%

Taxa de Ocupação da UTI - a partir de jan/21

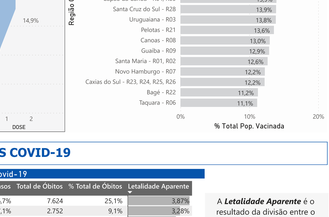

Regiões Covid-19 | Macrorregião de Saúde

Região Covid-19	Total de Leitos	Leitos Ocupados	Leitos Livres	Taxa de Ocupação
Palmeira das Missões - R15, R20	50	52	-2	104,0%
Passo Fundo - R17, R18, R19	166	171	-5	103,0%
Erechim - R16	57	52	5	91,2%
Total	**273**	**275**	**-2**	**100,7%**

VACINAÇÃO

DOSE 1 | % População Vacinada

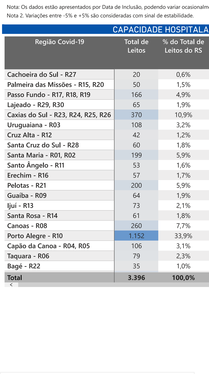

Rio Grande do Sul

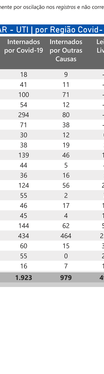

DOSE 2 | % População Vacinada

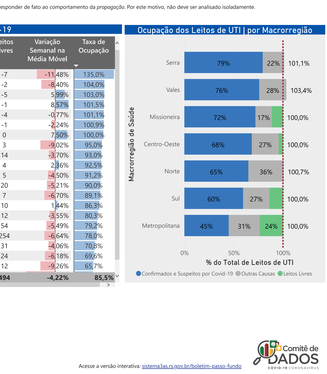

REGIÕES COVID-19

PANORAMA GERAL | por Região Covid-19

Região Covid-19	População	% Total População	Total de Casos	% Total de Casos	Total de Óbitos	% Total de Óbitos	Letalidade Aparente
Porto Alegre - R10	2.369.210	20,8%	197.236	16,7%	7.624	25,1%	3,87%
Canoas - R08	778.841	6,8%	84.010	7,1%	2.752	9,1%	3,28%
Guaíba - R09	413.183	3,6%	33.740	2,9%	1.016	3,3%	3,01%
Santo Ângelo - R11	279.639	2,5%	28.864	2,4%	839	2,8%	2,91%
Taquara - R06	235.000	2,1%	24.134	2,0%	668	2,2%	2,77%
Pelotas - R21	878.951	7,7%	70.076	5,9%	1.936	6,4%	2,76%
Uruguaiana - R03	458.083	4,0%	46.935	4,0%	1.296	4,3%	2,76%
Novo Hamburgo - R07	829.904	7,3%	92.228	7,8%	2.531	8,3%	2,74%
Capão da Canoa - R04, R05	397.063	3,5%	47.909	4,1%	1.283	4,2%	2,68%
Bagé - R22	188.345	1,7%	15.541	1,3%	379	1,2%	2,44%
Santa Maria - R01, R02	559.829	4,9%	55.995	4,7%	1.265	4,2%	2,26%
Cruz Alta - R12	151.846	1,3%	20.435	1,7%	433	1,4%	2,12%
Ijuí - R13	229.293	2,0%	26.554	2,2%	535	1,8%	2,01%
Palmeira das Missões - R15, R20	345.927	3,0%	39.356	3,3%	769	2,5%	1,95%
Santa Cruz do Sul - R28	351.490	3,1%	38.082	3,2%	697	2,3%	1,83%
Passo Fundo - R17, R18, R19	666.950	5,9%	94.447	8,0%	1.725	5,7%	1,83%
Caxias do Sul - R23, R24, R25, R26	1.227.667	10,8%	148.168	12,5%	2.700	8,9%	1,82%
Cachoeira do Sul - R27	203.016	1,8%	20.275	1,7%	367	1,2%	1,81%
Lajeado - R29, R30	356.150	3,1%	43.687	3,7%	780	2,6%	1,79%
Erechim - R16	232.942	2,0%	25.602	2,2%	382	1,3%	1,49%
Santa Rosa - R14	223.910	2,0%	29.278	2,5%	424	1,4%	1,45%
Total	**11.377.239**	**100,0%**	**1.182.552**	**100,0%**	**30.401**	**100,0%**	**2,57%**

A *Letalidade Aparente* é o resultado da divisão entre o **Total de Óbitos** e o **Total de Casos Confirmados.** Permite identificar quais regiões possuem menor incidência de casos, porém maior mortalidade, o que denota uma maior não-detecção de casos e decorrente maior *letalidade aparente*.

Por outro lado, regiões com maior incidência de casos não necessariamente possuem maior número de óbitos, o que indica uma maior capacidade de identificação de casos e, consequentemente, uma menor *letalidade aparente*.

CASOS CONFIRMADOS | por Região Covid-19

Região Covid-19	Incidência Total	Incidência Acum. 7 dias	Var. Semanal de Casos Confirmados
Santa Rosa - R14	13.076	574,8	-14,3%
Cachoeira do Sul - R27	9.987	511,3	+4,1%
Ijuí - R13	11.581	469,3	-7,6%
Caxias do Sul - R23, R24, R25, R26	12.069	463,6	+32,2%
Passo Fundo - R17, R18, R19	14.161	449,2	-22,0%
Palmeira das Missões - R15, R20	11.377	431,3	-10,1%
Santo Ângelo - R11	10.322	419,1	-21,1%
Santa Maria - R01, R02	10.002	391,5	+34,8%
Bagé - R22	8.251	389,7	+20,9%
Erechim - R16	10.991	388,1	-22,3%
Uruguaiana - R03	10.246	384,4	+28,3%
Cruz Alta - R12	13.458	371,4	-5,8%
Capão da Canoa - R04, R05	12.066	334,0	+52,4%
Santa Cruz do Sul - R28	10.834	320,6	+7,3%
Pelotas - R21	7.973	265,4	-9,6%
Lajeado - R29, R30	12.266	205,0	-18,2%
Novo Hamburgo - R07	11.113	200,0	+1,7%
Guaíba - R09	8.166	185,6	-10,8%
Porto Alegre - R10	8.325	176,0	-42,6%
Canoas - R08	10.787	169,9	-49,0%
Taquara - R06	10.270	121,3	-8,9%
Rio Grande do Sul	**10.394,0** por 100 mil hab.	**304,4** por 100 mil hab.	**-9,8%** Var. Semanal

ÓBITOS | por Região Covid-19

Região Covid-19	Tx. de Mortalidade	Tx. Mortalidade Acum. 7 dias	Var. Semanal Óbitos
Uruguaiana - R03	282,9	17,4	-11,9%
Santo Ângelo - R11	300,0	10,4	-23,7%
Passo Fundo - R17, R18, R19	258,6	9,4	-29,2%
Cruz Alta - R12	285,2	9,2	-33,3%
Santa Rosa - R14	189,4	8,9	-23,1%
Santa Maria - R01, R02	226,0	8,8	0,0%
Palmeira das Missões - R15, R20	222,3	8,7	-6,3%
Bagé - R22	201,2	8,5	0,0%
Ijuí - R13	233,3	8,3	-20,8%
Cachoeira do Sul - R27	180,8	7,9	-11,1%
Pelotas - R21	220,3	7,5	0,0%
Novo Hamburgo - R07	305,0	6,5	+10,2%
Caxias do Sul - R23, R24, R25, R26	219,9	5,7	-19,5%
Porto Alegre - R10	321,8	5,4	-9,8%
Canoas - R08	353,4	4,5	-32,7%
Erechim - R16	164,0	4,3	-28,6%
Santa Cruz do Sul - R28	198,3	4,0	-53,3%
Guaíba - R09	245,9	3,4	-41,7%
Capão da Canoa - R04, R05	323,7	3,3	-45,8%
Lajeado - R29, R30	230,0	3,1	+22,2%
Taquara - R06	284,3	2,6	-14,3%
Rio Grande do Sul	**267,2** por 100 mil hab.	**6,4** por 100 mil hab.	**-16,8%** Var. Semanal

Nota: Os dados estão apresentados por Data de Inclusão, podendo variar ocasionalmente por oscilação nos registros e não corresponder de fato ao comportamento da propagação. Por este motivo, não deve ser analisado isoladamente.
Nota 2: Variações entre -5% e +5% são consideradas como sinal de estabilidade.

CAPACIDADE HOSPITALAR – UTI | por Região Covid-19

Região Covid-19	Total de Leitos	% do Total de Leitos do RS	Internados por Covid-19	Internados por Outras Causas	Leitos Livres	Variação Semanal na Média Móvel	Taxa de Ocupação
Cachoeira do Sul - R27	20	0,6%	18	9	-7	-11,48%	135,0%
Palmeira das Missões - R15, R20	50	1,5%	41	11	-2	-8,40%	104,0%
Passo Fundo - R17, R18, R19	166	4,9%	100	71	-5	-,99%	103,0%
Lajeado - R29, R30	65	1,9%	54	12	-1	-,57%	101,5%
Caxias do Sul - R23, R24, R25, R26	370	10,9%	294	80	-4	-0,77%	101,1%
Uruguaiana - R03	108	3,2%	71	38	-1	-2,24%	100,9%
Cruz Alta - R12	42	1,2%	30	12	0	,00%	100,0%
Santa Cruz do Sul - R28	60	1,8%	38	19	3	-8,02%	95,0%
Santa Maria - R01, R02	199	5,9%	139	46	14	-3,70%	93,0%
Santo Ângelo - R11	53	1,6%	44	5	4	2,86%	92,5%
Erechim - R16	57	1,7%	36	16	5	-4,50%	91,2%
Pelotas - R21	200	5,9%	124	56	20	-5,21%	90,0%
Guaíba - R09	64	1,9%	55	2	7	-6,70%	89,1%
Ijuí - R13	73	2,1%	46	17	10	-1,84%	86,3%
Santa Rosa - R14	61	1,8%	45	4	12	-3,55%	80,3%
Canoas - R08	260	7,7%	144	62	54	-5,49%	79,2%
Porto Alegre - R10	1.152	33,9%	434	464	254	-9,64%	78,0%
Capão da Canoa - R04, R05	106	3,1%	60	15	31	-24,06%	70,8%
Taquara - R06	79	2,3%	55	0	24	-6,18%	69,6%
Bagé - R22	35	1,0%	16	7	12	-9,26%	65,7%
Total	**3.396**	**100,0%**	**1.923**	**979**	**494**	**-4,22%**	**85,5%**

Ocupação dos Leitos de UTI | por Macrorregião

Acesse a versão interativa: sistemas.rs.gov.br/boletim-passo-fundo

Comitê de DADOS

Boletim Regional Covid-19

Última atualização às 21/06/2021 06h14min. Data mais recente considerada: 20/06/2021

Regiões Covid-19
- Bagé - R22
- Pelotas - R21

Sul

Macrorregião de Saúde

CASOS CONFIRMADOS | DATA DE INCLUSÃO | POR REGIÃO COVID-19

Incidência Acum. 7 dias por 100 mil hab. - a partir de jan/2021

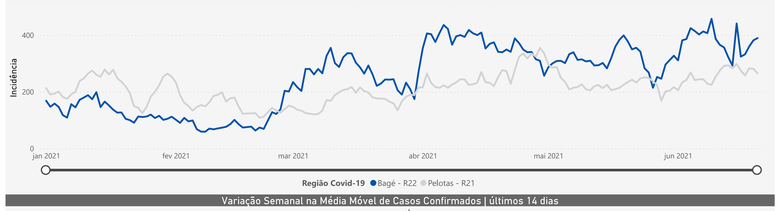

Região Covid-19 ● Bagé - R22 ● Pelotas - R21

Variação Semanal na Média Móvel de Casos Confirmados | últimos 14 dias

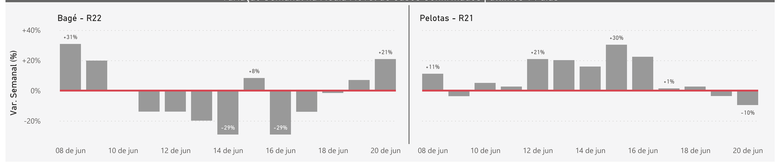

Nota: Os dados estão apresentados por Data de Inclusão, podendo variar ocasionalmente por oscilação nos *registros* e não corresponder de fato ao comportamento da *propagação*. Por este motivo, não deve ser analisado isoladamente.

ÓBITOS | DATA DE INCLUSÃO | POR REGIÃO COVID-19

Taxa de Mortalidade Acum. 7 dias por 100 mil hab. - a partir de jan/21

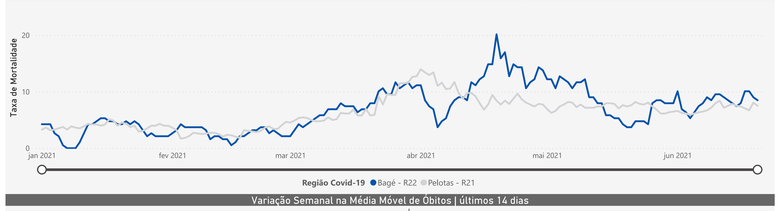

Região Covid-19 ● Bagé - R22 ● Pelotas - R21

Variação Semanal na Média Móvel de Óbitos | últimos 14 dias

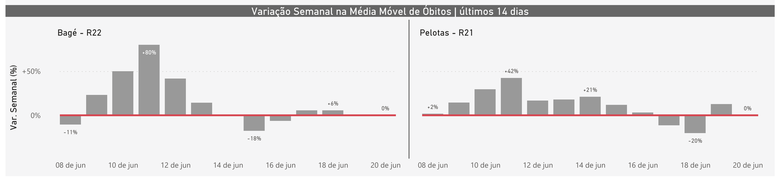

Nota: Os dados estão apresentados por Data de Inclusão, podendo variar ocasionalmente por oscilação nos *registros* e não corresponder de fato ao comportamento da *propagação*. Por este motivo, não deve ser analisado isoladamente.

LEITOS CLÍNICOS | MACRORREGIÃO DE SAÚDE

Internados por Covid-19 - a partir de jan/21

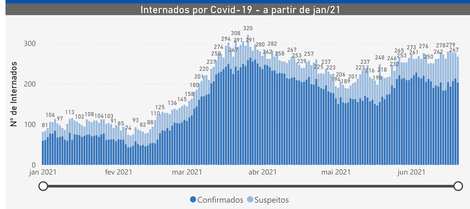

Variação acum. 7 dias | **Confirmados e Suspeitos por Covid-19**

Nº de Internados	Variação %
-11	-4,0%

Variação acum. 7 dias (%)

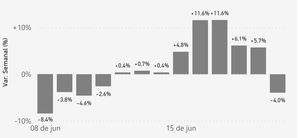

Variação Diária de Confirmados e Suspeitos | por Região Covid-19

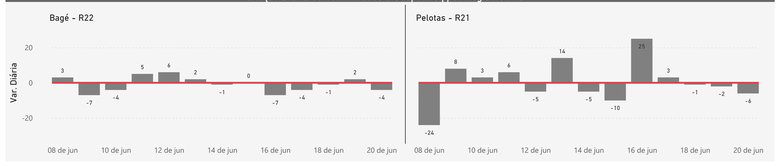

UTI | MACRORREGIÃO DE SAÚDE

Internados por Covid-19 - a partir de jan/21

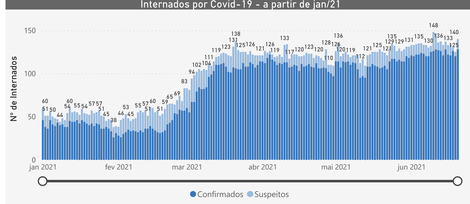

Variação acum. 7 dias | **Confirmados e Suspeitos por Covid-19**

Var. no Nº de Internados	Variação %
+3	+2,2%

Variação acum. 7 dias (%)

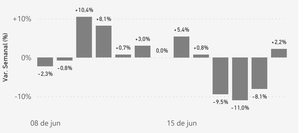

Variação Diária de Confirmados e Suspeitos | por Região Covid-19

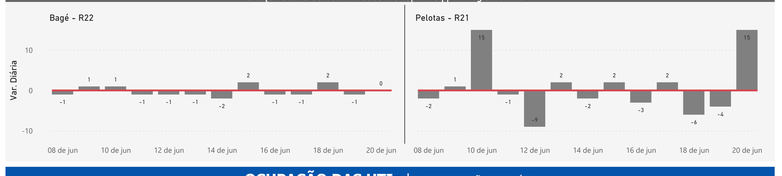

OCUPAÇÃO DAS UTIs | MACRORREGIÃO DE SAÚDE

Perfil de Ocupação das UTIs | por Região Covid-19

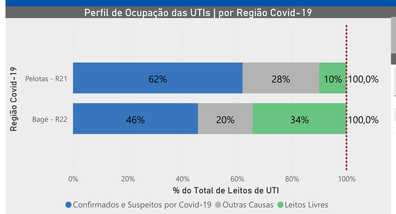

Total de Leitos	Leitos Ocupados	Leitos Livres	Taxa de Ocupação
235	203	32	86,4%

Regiões Covid-19 | Macrorregião de Saúde

Região Covid-19	Total de Leitos	Leitos Ocupados	Leitos Livres	Taxa de Ocupação
Pelotas - R21	200	180	20	90,0%
Bagé - R22	35	23	12	65,7%
Total	**235**	**203**	**32**	**86,4%**

Taxa de Ocupação da UTI - a partir de jan/21

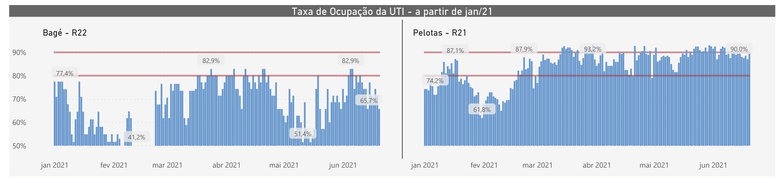

VACINAÇÃO

DOSE 1 | % População Vacinada

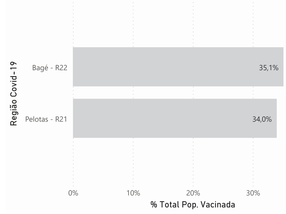

Rio Grande do Sul

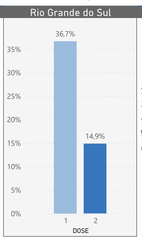

DOSE 2 | % População Vacinada

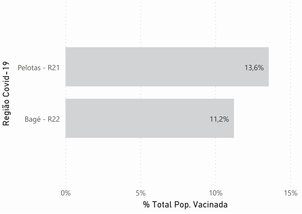

Comitê de DADOS
COVID-19 CORONAVÍRUS

Boletim Regional Covid-19

Última atualização às 21/06/2021 06h14min. Data mais recente considerada: **20/06/2021**

Pelotas - R21

Região Covid-19

Sul

Macrorregião de Saúde

Em Alerta desde **26/05/2021**

REGIÃO COVID-19		
Casos Confirmados	Óbitos	Taxa de Ocupação UTI
70.076	1.936	90,0%
Incidência Acumulada	Taxa de Mortalidade	% Pop. Vacinada – 2ª dose
7.972,7 por 100 mil hab.	220,3 por 100 mil hab.	13,6%

RIO GRANDE DO SUL		
Casos Confirmados	Óbitos	Taxa de Ocupação UTI
1.182.552	30.401	85,5%
Incidência Acumulada	Taxa de Mortalidade	% Pop. Vacinada – 2ª dose
10.394,0 por 100 mil hab.	267,2 por 100 mil hab.	14,9%

CASOS CONFIRMADOS | DATA DE INCLUSÃO | POR REGIÃO COVID-19

Incidência Acum. 7 dias por 100 mil hab. - a partir de jan/2021

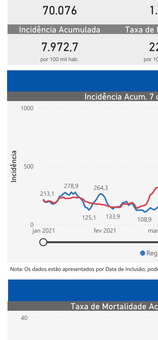

Pelotas – R21	Rio Grande do Sul
265,4 Incidência Acum. 7 dias por 100 mil hab.	304,4 Incidência Acum. 7 dias por 100 mil hab.
2.333 Casos Confirmados na semana	34.629 Casos Confirmados na semana

Variação Semanal (%) | MÉDIA MÓVEL DE CASOS

Pelotas – R21	Rio Grande do Sul
-9,6%	-9,8%

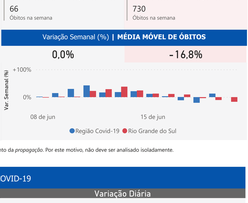

Nota: Os dados estão apresentados por Data de Inclusão, podendo variar ocasionalmente por oscilação nos registros e não corresponder de fato ao comportamento da propagação. Por este motivo, não deve ser analisado isoladamente.

ÓBITOS | DATA DE INCLUSÃO | POR REGIÃO COVID-19

Taxa de Mortalidade Acum. 7 dias por 100 mil hab. - a partir de jan/21

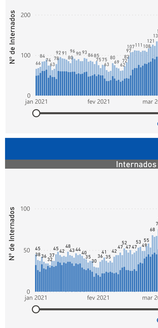

Pelotas – R21	Rio Grande do Sul
7,5 Tx. Mortalidade Acum. 7 dias por 100 mil hab.	6,4 Tx. Mortalidade Acum. 7 dias por 100 mil hab.
66 Óbitos na semana	730 Óbitos na semana

Variação Semanal (%) | MÉDIA MÓVEL DE ÓBITOS

Pelotas – R21	Rio Grande do Sul
0,0%	-16,8%

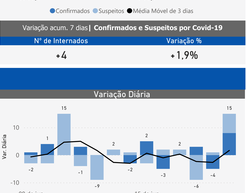

Nota: Os dados estão apresentados por Data de Inclusão, podendo variar ocasionalmente por oscilação nos registros e não corresponder de fato ao comportamento da propagação. Por este motivo, não deve ser analisado isoladamente.

LEITOS CLÍNICOS | POR REGIÃO COVID-19

Internados por Covid-19 - a partir de jan/21

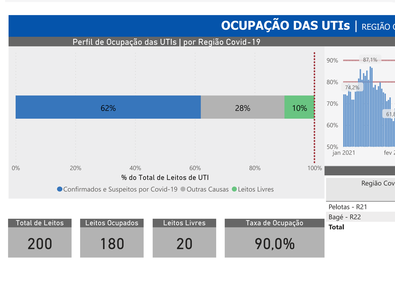

Variação Diária

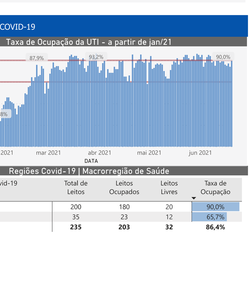

Variação acum. 7 dias | Confirmados e Suspeitos por Covid-19	
Nº de Internados	Variação %
+4	+1,9%

UTI | POR REGIÃO COVID-19

Internados por Covid-19 - a partir de jan/21

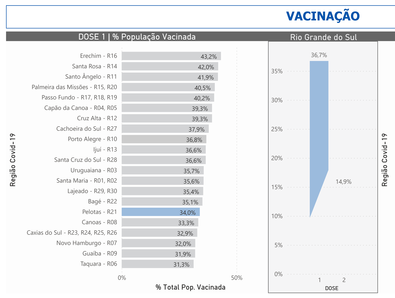

Variação Diária

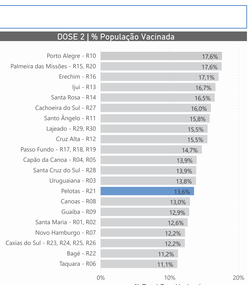

Variação acum. 7 dias | Confirmados e Suspeitos por Covid-19	
Var. no Nº de Internados	Variação %
+4	+3,3%

OCUPAÇÃO DAS UTIs | REGIÃO COVID-19

Perfil de Ocupação das UTIs | por Região Covid-19



Taxa de Ocupação da UTI - a partir de jan/21

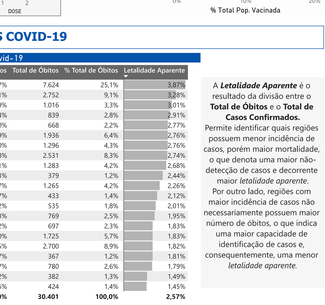

Regiões Covid-19 | Macrorregião de Saúde				
Região Covid-19	Total de Leitos	Leitos Ocupados	Leitos Livres	Taxa de Ocupação
Pelotas - R21	200	180	20	90,0%
Bagé - R22	35	23	12	65,7%
Total	**235**	**203**	**32**	**86,4%**

Total de Leitos	Leitos Ocupados	Leitos Livres	Taxa de Ocupação
200	180	20	90,0%

VACINAÇÃO

DOSE 1 | % População Vacinada



Rio Grande do Sul

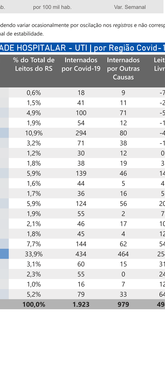

DOSE 2 | % População Vacinada

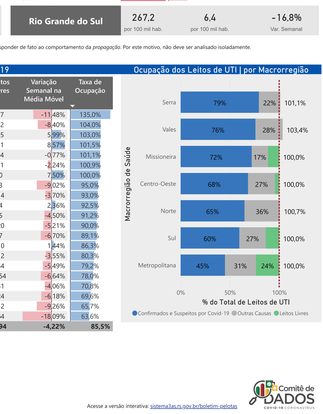

REGIÕES COVID-19

PANORAMA GERAL | por Região Covid-19

Região Covid-19	População	% Total População	Total de Casos	% Total de Casos	Total de Óbitos	% Total de Óbitos	Letalidade Aparente
Porto Alegre - R10	2.369.210	20,8%	197.236	16,7%	7.624	25,1%	3,87%
Canoas - R08	778.841	6,8%	84.010	7,1%	2.752	9,1%	3,28%
Guaíba - R09	413.183	3,6%	33.740	2,9%	1.016	3,3%	3,01%
Santo Ângelo - R11	279.639	2,5%	28.864	2,4%	839	2,8%	2,91%
Taquara - R06	235.000	2,1%	24.134	2,0%	668	2,2%	2,77%
Pelotas - R21	878.951	7,7%	70.076	5,9%	1.936	6,4%	2,76%
Uruguaiana - R03	458.083	4,0%	46.935	4,0%	1.296	4,3%	2,76%
Novo Hamburgo - R07	829.904	7,3%	92.228	7,8%	2.531	8,3%	2,74%
Capão da Canoa - R04, R05	397.063	3,5%	47.909	4,1%	1.283	4,2%	2,68%
Bagé - R22	188.345	1,7%	15.541	1,3%	379	1,2%	2,44%
Santa Maria - R01, R02	559.829	4,9%	55.995	4,7%	1.265	4,2%	2,26%
Cruz Alta - R12	151.846	1,3%	20.435	1,7%	433	1,4%	2,12%
Ijuí - R13	229.293	2,0%	26.554	2,2%	535	1,8%	2,01%
Palmeira das Missões - R15, R20	345.927	3,0%	39.356	3,3%	769	2,5%	1,95%
Santa Cruz do Sul - R28	351.490	3,1%	38.082	3,2%	697	2,3%	1,83%
Passo Fundo - R17, R18, R19	666.950	5,9%	94.447	8,0%	1.725	5,7%	1,83%
Caxias do Sul - R23, R24, R25, R26	1.227.667	10,8%	148.168	12,5%	2.700	8,9%	1,82%
Cachoeira do Sul - R27	203.016	1,8%	20.275	1,7%	367	1,2%	1,81%
Lajeado - R29, R30	356.150	3,1%	43.687	3,7%	780	2,6%	1,79%
Erechim - R16	232.942	2,0%	25.602	2,2%	382	1,3%	1,49%
Santa Rosa - R14	223.910	2,0%	29.278	2,5%	424	1,4%	1,45%
Total	**11.377.239**	**100,0%**	**1.182.552**	**100,0%**	**30.401**	**100,0%**	**2,57%**

A *Letalidade Aparente* é o resultado da divisão entre o **Total de Óbitos** e o **Total de Casos Confirmados.** Permite identificar quais regiões possuem menor incidência de casos, porém maior mortalidade, o que denota uma maior não-detecção de casos e decorrente maior *letalidade aparente*.

Por outro lado, regiões com maior incidência de casos não necessariamente possuem maior número de óbitos, o que indica uma maior capacidade de identificação de casos e, consequentemente, uma menor *letalidade aparente*.

CASOS CONFIRMADOS | por Região Covid-19

Região Covid-19	Incidência Total	Incidência Acum. 7 dias	Var. Semanal de Casos Confirmados
Santa Rosa - R14	13.076	574,8 ↓	-14,3%
Cachoeira do Sul - R27	9.987	511,3 ↓	+4,1%
Ijuí - R13	11.581	469,3 ↓	-7,6%
Caxias do Sul - R23, R24, R25, R26	12.069	463,6 ↑	+32,2%
Passo Fundo - R17, R18, R19	14.161	449,2 ↑	-22,0%
Palmeira das Missões - R15, R20	11.377	431,3 ↓	-10,1%
Santo Ângelo - R11	10.322	419,1 ↓	-21,1%
Santa Maria - R01, R02	10.002	391,5 ↑	+34,8%
Bagé - R22	8.251	389,7 ↑	+20,9%
Erechim - R16	10.991	388,1 ↓	-22,3%
Uruguaiana - R03	10.246	384,4 ↑	+28,3%
Cruz Alta - R12	13.458	371,4 ↓	-5,8%
Capão da Canoa - R04, R05	12.066	334,0 ↑	+52,4%
Santa Cruz do Sul - R28	10.834	320,6 ↑	+7,3%
Pelotas - R21	7.973	265,4 ↓	-9,6%
Lajeado - R29, R30	12.266	205,0 ↓	-18,2%
Novo Hamburgo - R07	11.113	200,0 ↑	+1,7%
Guaíba - R09	8.166	185,6 ↓	-10,8%
Porto Alegre - R10	8.325	176,0 ↓	-42,6%
Canoas - R08	10.787	169,9 ↓	-49,0%
Taquara - R06	10.270	121,3 ↓	-8,9%
Rio Grande do Sul	**10.394,0** por 100 mil hab.	**306,4** por 100 mil hab.	**-9,8%** Var. Semanal

ÓBITOS | por Região Covid-19

Região Covid-19	Tx. de Mortalidade	Tx. Mortalidade Acum. 7 dias	Var. Semanal Óbitos
Uruguaiana - R03	282,9	17,4 ↓	-11,9%
Santo Ângelo - R11	300,0	10,4 ↓	-23,7%
Passo Fundo - R17, R18, R19	258,6	9,4 ↓	-29,2%
Cruz Alta - R12	285,2	9,2 ↓	-33,3%
Santa Rosa - R14	189,4	8,9 ↓	-23,1%
Santa Maria - R01, R02	226,0	8,8 ↑	0,0%
Palmeira das Missões - R15, R20	222,3	8,7 ↓	-6,3%
Bagé - R22	201,2	8,5 ↓	0,0%
Ijuí - R13	233,3	8,3 ↓	-20,8%
Cachoeira do Sul - R27	180,8	7,9 ↓	-11,1%
Pelotas - R21	220,3	7,5 ↑	0,0%
Novo Hamburgo - R07	305,8	6,5 ↑	+10,2%
Caxias do Sul - R23, R24, R25, R26	219,9	5,7 ↓	-19,5%
Porto Alegre - R10	321,8	5,4 ↓	-9,8%
Canoas - R08	353,1	4,5 ↓	-32,7%
Erechim - R16	164,0	4,3 ↓	-28,6%
Santa Cruz do Sul - R28	198,3	4,0 ↓	-53,3%
Guaíba - R09	245,9	3,4 ↓	-41,7%
Capão da Canoa - R04, R05	323,7	3,3 ↓	-45,8%
Lajeado - R29, R30	220,0	3,1 ↑	+22,2%
Taquara - R06	284,3	2,6 ↓	-14,3%
Rio Grande do Sul	**267,2** por 100 mil hab.	**6,6** por 100 mil hab.	**-16,8%** Var. Semanal

Nota: Os dados estão apresentados por Data de Inclusão, podendo variar ocasionalmente por oscilação nos registros e não corresponder de fato ao comportamento da propagação. Por este motivo, não deve ser analisado isoladamente.
Nota 2: Variações entre -5% e +5% são consideradas com sinal de estabilidade.

CAPACIDADE HOSPITALAR - UTI | por Região Covid-19

Região Covid-19	Total de Leitos	% do Total de Leitos do RS	Internados por Covid-19	Internados por Outras Causas	Leitos Livres	Variação Semanal na Média Móvel	Taxa de Ocupação
Cachoeira do Sul - R27	20	0,6%	18	9	-7	-11,48%	135,0%
Palmeira das Missões - R15, R20	50	1,5%	41	11	-2	-8,40%	104,0%
Passo Fundo - R17, R18, R19	166	4,9%	100	71	-5	1,99%	103,0%
Lajeado - R29, R30	65	1,9%	54	12	-1	-5,71%	101,5%
Santas do Sul - R23, R24, R25, R26	370	10,9%	294	80	-4	-0,77%	101,1%
Uruguaiana - R03	108	3,2%	71	38	-1	-2,24%	100,9%
Cruz Alta - R12	42	1,2%	30	12	0	7,50%	100,0%
Santa Cruz do Sul - R28	60	1,8%	38	19	3	-8,02%	95,0%
Santa Maria - R01, R02	199	5,9%	139	46	14	-3,70%	93,0%
Santo Ângelo - R11	53	1,6%	44	5	4	2,86%	92,5%
Erechim - R16	57	1,7%	36	16	5	-4,50%	91,2%
Pelotas - R21	200	5,9%	124	56	20	-5,21%	90,0%
Guaíba - R09	64	1,9%	55	2	7	-6,70%	89,1%
Ijuí - R13	73	2,1%	46	17	10	1,84%	86,3%
Santa Rosa - R14	61	1,8%	45	4	12	-3,55%	80,3%
Canoas - R08	260	7,7%	144	62	54	-5,49%	79,2%
Porto Alegre - R10	1.152	33,9%	434	464	254	-6,64%	78,0%
Capão da Canoa - R04, R05	106	3,1%	60	15	31	-4,06%	70,8%
Taquara - R06	79	2,3%	55	0	24	-6,18%	69,6%
Bagé - R22	35	1,0%	16	7	12	-9,26%	65,7%
Novo Hamburgo - R07	176	5,2%	79	33	64	-18,09%	63,6%
Total	**3.396**	**100,0%**	**1.923**	**979**	**494**	**-4,22%**	**85,5%**

Ocupação dos Leitos de UTI | por Macrorregião

Acesse a versão interativa: sistemas3as.rs.gov.br/boletim-pelotas

Comitê de DADOS

Boletim Regional Covid-19

Última atualização às 21/06/2021 06h14min. Data mais recente considerada: **20/06/2021**

Bagé - R22

Região Covid-19

Sul

Macrorregião de Saúde

Em Alerta desde **09/06/2021**

REGIÃO COVID-19		
Casos Confirmados	Óbitos	Taxa de Ocupação UTI
15.541	379	65,7%
Incidência Acumulada	**Taxa de Mortalidade**	**% Pop. Vacinada – 2ª dose**
8.251,3 por 100 mil hab.	201,2 por 100 mil hab.	11,2%

RIO GRANDE DO SUL		
Casos Confirmados	Óbitos	Taxa de Ocupação UTI
1.182.552	30.401	85,5%
Incidência Acumulada	**Taxa de Mortalidade**	**% Pop. Vacinada – 2ª dose**
10.394,0 por 100 mil hab.	267,2 por 100 mil hab.	14,9%

CASOS CONFIRMADOS | DATA DE INCLUSÃO | POR REGIÃO COVID-19

Incidência Acum. 7 dias por 100 mil hab. - a partir de jan/2021



Bagé - R22

389,7
Incidência Acum. 7 dias por 100 mil hab.

734
Casos Confirmados na semana

Rio Grande do Sul

304,4
Incidência Acum. 7 dias por 100 mil hab.

34.629
Casos Confirmados na semana

Variação Semanal (%) | **MÉDIA MÓVEL DE CASOS**

+20,9% | -9,8%

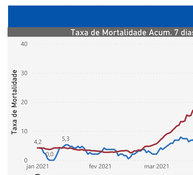

Nota: Os dados estão apresentados por Data de Inclusão, podendo variar ocasionalmente por oscilação nos registros e não corresponder de fato ao comportamento da propagação. Por este motivo, não deve ser analisado isoladamente.

ÓBITOS | DATA DE INCLUSÃO | POR REGIÃO COVID-19

Taxa de Mortalidade Acum. 7 dias por 100 mil hab. - a partir de jan/21



Bagé - R22

8,5
Tx. Mortalidade Acum. 7 dias por 100 mil hab.

16
Óbitos na semana

Rio Grande do Sul

6,4
Tx. Mortalidade Acum. 7 dias por 100 mil hab.

730
Óbitos na semana

Variação Semanal (%) | **MÉDIA MÓVEL DE ÓBITOS**

0,0% | -16,8%



Nota: Os dados estão apresentados por Data de Inclusão, podendo variar ocasionalmente por oscilação nos registros e não corresponder de fato ao comportamento da propagação. Por este motivo, não deve ser analisado isoladamente.

LEITOS CLÍNICOS | POR REGIÃO COVID-19

Internados por Covid-19 - a partir de jan/21

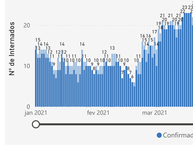

Variação Diária

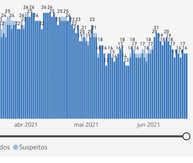

Variação acum. 7 dias | **Confirmados e Suspeitos por Covid-19**	
Nº de Internados	**Variação %**
-15	-23,8%

UTI | POR REGIÃO COVID-19

Internados por Covid-19 - a partir de jan/21

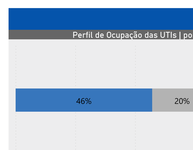

Variação Diária

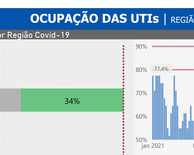

Variação acum. 7 dias | **Confirmados e Suspeitos por Covid-19**	
Var. no Nº de Internados	**Variação %**
-1	-5,9%

OCUPAÇÃO DAS UTIs | REGIÃO COVID-19

Perfil de Ocupação das UTIs | por Região Covid-19

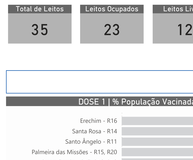

Taxa de Ocupação da UTI - a partir de jan/21



Total de Leitos	Leitos Ocupados	Leitos Livres	Taxa de Ocupação
35	23	12	65,7%

Regiões Covid-19 | Macrorregião de Saúde

Região Covid-19	Total de Leitos	Leitos Ocupados	Leitos Livres	Taxa de Ocupação
Pelotas - R21	200	180	20	90,0%
Bagé - R22	35	23	12	65,7%
Total	**235**	**203**	**32**	**86,4%**

VACINAÇÃO

DOSE 1 | % População Vacinada



Rio Grande do Sul

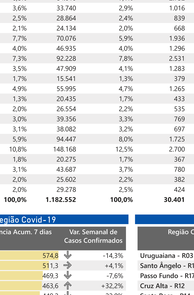

DOSE 2 | % População Vacinada



REGIÕES COVID-19

PANORAMA GERAL | por Região Covid-19

Região Covid-19	População	% Total População	Total de Casos	% Total de Casos	Total de Óbitos	% Total de Óbitos	Letalidade Aparente
Porto Alegre - R10	2.369.210	20,8%	197.236	16,7%	7.624	25,1%	3,87%
Canoas - R08	778.841	6,8%	84.010	7,1%	2.752	9,1%	3,28%
Guaíba - R09	413.183	3,6%	33.740	2,9%	1.016	3,3%	3,01%
Santo Ângelo - R11	279.639	2,5%	28.864	2,4%	839	2,8%	2,91%
Taquara - R06	235.000	2,1%	24.134	2,0%	668	2,2%	2,77%
Pelotas - R21	878.951	7,7%	70.076	5,9%	1.936	6,4%	2,76%
Uruguaiana - R03	458.083	4,0%	46.935	4,0%	1.296	4,3%	2,76%
Novo Hamburgo - R07	829.904	7,3%	92.228	7,8%	2.531	8,3%	2,74%
Capão da Canoa - R04, R05	397.063	3,5%	47.909	4,1%	1.283	4,2%	2,68%
Bagé - R22	188.345	1,7%	15.541	1,3%	379	1,2%	2,44%
Santa Maria - R01, R02	559.829	4,9%	55.995	4,7%	1.265	4,2%	2,26%
Cruz Alta - R12	151.846	1,3%	20.435	1,7%	433	1,4%	2,12%
Ijuí - R13	229.293	2,0%	26.554	2,2%	535	1,8%	2,01%
Palmeira das Missões - R15, R20	345.927	3,0%	39.356	3,3%	769	2,5%	1,95%
Santa Cruz do Sul - R28	351.490	3,1%	38.082	3,2%	697	2,3%	1,83%
Passo Fundo - R17, R18, R19	666.950	5,9%	94.447	8,0%	1.725	5,7%	1,83%
Caxias do Sul - R23, R24, R25, R26	1.227.667	10,8%	148.168	12,5%	2.700	8,9%	1,82%
Cachoeira do Sul - R27	203.016	1,8%	20.275	1,7%	367	1,2%	1,81%
Lajeado - R29, R30	356.150	3,1%	43.687	3,7%	780	2,6%	1,79%
Erechim - R16	232.942	2,0%	25.602	2,2%	382	1,3%	1,49%
Santa Rosa - R14	223.910	2,0%	29.278	2,5%	424	1,4%	1,45%
Total	**11.377.239**	**100,0%**	**1.182.552**	**100,0%**	**30.401**	**100,0%**	**2,57%**

A *Letalidade Aparente* é o resultado da divisão entre o **Total de Óbitos** e o **Total de Casos Confirmados.** Permite identificar quais regiões possuem menor incidência de casos, porém maior mortalidade, o que denota uma maior não-detecção de casos e decorrente maior *letalidade aparente*.

Por outro lado, regiões com maior incidência de casos não necessariamente possuem maior número de óbitos, o que indica uma maior capacidade de identificação de casos e, consequentemente, uma menor *letalidade aparente*.

CASOS CONFIRMADOS | por Região Covid-19

Região Covid-19	Incidência Total	Incidência Acum. 7 dias	Var. Semanal de Casos Confirmados
Santa Rosa - R14	13.076	574,8	-14,3%
Cachoeira do Sul - R27	9.987	511,3	+4,1%
Ijuí - R13	11.581	469,3	-7,6%
Caxias do Sul - R23, R24, R25, R26	12.069	463,6	+32,2%
Passo Fundo - R17, R18, R19	14.161	449,2	-22,0%
Palmeira das Missões - R15, R20	11.377	431,3	-10,1%
Santo Ângelo - R11	10.322	419,1	-21,1%
Santa Maria - R01, R02	10.002	391,5	+34,8%
Bagé - R22	8.251	389,7	+20,9%
Erechim - R16	10.991	388,1	-22,3%
Uruguaiana - R03	10.246	384,4	+28,3%
Cruz Alta - R12	13.458	371,4	-5,8%
Capão da Canoa - R04, R05	12.066	334,0	+52,4%
Santa Cruz do Sul - R28	10.834	320,6	+7,3%
Pelotas - R21	7.973	265,4	-9,6%
Lajeado - R29, R30	12.266	205,0	-18,2%
Novo Hamburgo - R07	11.113	200,0	+1,7%
Guaíba - R09	8.166	185,6	-10,8%
Porto Alegre - R10	8.325	176,0	-42,6%
Canoas - R08	10.787	169,9	-49,0%
Taquara - R06	10.270	121,3	-8,9%
Rio Grande do Sul	**10.394,0** por 100 mil hab.	**304,4** por 100 mil hab.	**-9,8%** Var. Semanal

ÓBITOS | por Região Covid-19

Região Covid-19	Tx. de Mortalidade	Tx. Mortalidade Acum. 7 dias	Var. Semanal Óbitos
Uruguaiana - R03	282,9	17,4	-11,9%
Santo Ângelo - R11	300,0	10,4	-23,7%
Passo Fundo - R17, R18, R19	258,6	9,4	-29,2%
Cruz Alta - R12	285,2	9,2	-33,3%
Santa Rosa - R14	189,4	8,9	-23,1%
Santa Maria - R01, R02	226,0	8,8	0,0%
Palmeira das Missões - R15, R20	222,3	8,7	-6,3%
Bagé - R22	201,2	8,5	0,0%
Ijuí - R13	233,3	8,3	-20,8%
Cachoeira do Sul - R27	180,8	7,9	-11,1%
Pelotas - R21	220,3	7,5	0,0%
Novo Hamburgo - R07	305,8	6,5	+10,2%
Caxias do Sul - R23, R24, R25, R26	219,9	5,7	-19,5%
Porto Alegre - R10	321,8	5,4	-9,8%
Canoas - R08	353,1	4,5	-32,7%
Erechim - R16	164,0	4,3	-28,6%
Santa Cruz do Sul - R28	198,3	4,0	-53,3%
Guaíba - R09	245,9	3,4	-41,7%
Capão da Canoa - R04, R05	323,7	3,3	-45,8%
Lajeado - R29, R30	219,0	3,1	+22,2%
Taquara - R06	284,3	2,6	-14,3%
Rio Grande do Sul	**267,2** por 100 mil hab.	**6,4** por 100 mil hab.	**-16,8%** Var. Semanal

Nota: Os dados estão apresentados por Data de Inclusão, podendo variar ocasionalmente por oscilação nos registros e não corresponder de fato ao comportamento da propagação. Por este motivo, não deve ser analisado isoladamente.
Nota 2: Variações entre -5% e +5% são consideradas com sinal de estabilidade.

CAPACIDADE HOSPITALAR - UTI | por Região Covid-19

Região Covid-19	Total de Leitos	% do Total de Leitos do RS	Internados por Covid-19	Internados por Outras Causas	Leitos Livres	Variação Semanal na Média Móvel	Taxa de Ocupação
Cachoeira do Sul - R27	20	0,6%	18	9	-7	-11,48%	135,0%
Palmeira das Missões - R15, R20	50	1,5%	41	11	-2	-8,40%	104,0%
Passo Fundo - R17, R18, R19	166	4,9%	100	71	-5	-1,99%	103,0%
Lajeado - R29, R30	65	1,9%	54	12	-1	-5,77%	101,5%
Caxias do Sul - R23, R24, R25, R26	370	10,9%	294	80	-4	-0,77%	101,1%
Uruguaiana - R03	108	3,2%	71	38	-1	-2,24%	100,9%
Cruz Alta - R12	42	1,2%	30	12	0	-7,50%	100,0%
Santa Cruz do Sul - R28	60	1,8%	38	19	3	-8,02%	95,0%
Santa Maria - R01, R02	199	5,9%	139	46	14	-3,70%	93,0%
Santo Ângelo - R11	53	1,6%	44	5	4	-2,86%	92,5%
Erechim - R16	57	1,7%	36	16	5	-4,50%	91,2%
Pelotas - R21	200	5,9%	124	56	20	-5,21%	90,0%
Guaíba - R09	64	1,9%	55	2	7	-6,70%	89,1%
Ijuí - R13	73	2,1%	46	17	10	-1,84%	86,3%
Santa Rosa - R14	61	1,8%	45	4	12	-3,55%	80,3%
Canoas - R08	260	7,7%	144	62	54	-5,49%	79,2%
Porto Alegre - R10	1.152	33,9%	434	464	254	-6,64%	78,0%
Capão da Canoa - R04, R05	106	3,1%	60	15	31	-8,06%	70,8%
Taquara - R06	79	2,3%	55	0	24	-6,18%	69,6%
Bagé - R22	35	1,0%	16	7	12	-9,26%	65,7%
Novo Hamburgo - R07	176	5,2%	79	33	64	-18,09%	63,6%
Total	**3.396**	**100,0%**	**1.923**	**979**	**494**	**-4,22%**	**85,5%**

Ocupação dos Leitos de UTI | por Macrorregião

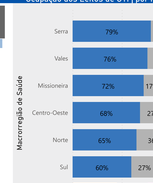

Acesse a versão interativa: sistemas.ias.rs.gov.br/boletim-bage

Comitê de DADOS

Boletim Regional Covid-19

Última atualização às 21/06/2021 06h14min. Data mais recente considerada: **20/06/2021**

Regiões Covid-19
| Caxias do Sul - R23, R24, R25, R26

Serra

Macrorregião de Saúde

CASOS CONFIRMADOS | DATA DE INCLUSÃO | POR REGIÃO COVID-19

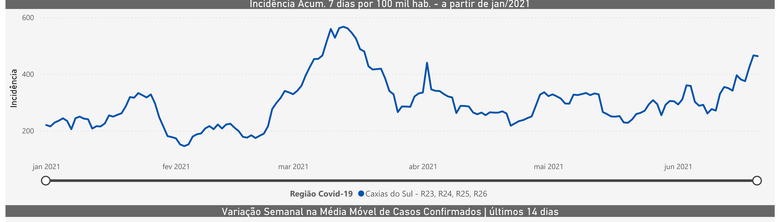

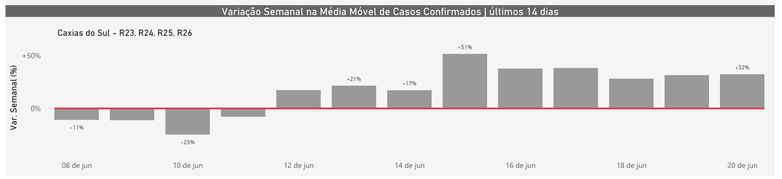

Nota: Os dados estão apresentados por Data de Inclusão, podendo variar ocasionalmente por oscilação nos *registros* e não corresponder de fato ao comportamento da *propagação*. Por este motivo, não deve ser analisado isoladamente.

ÓBITOS | DATA DE INCLUSÃO | POR REGIÃO COVID-19

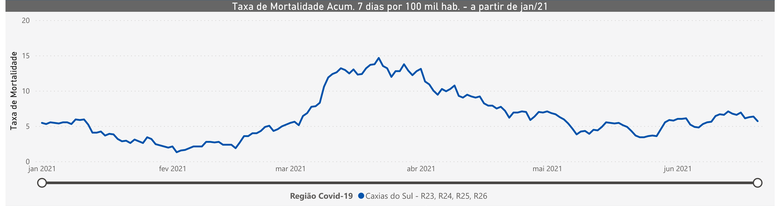

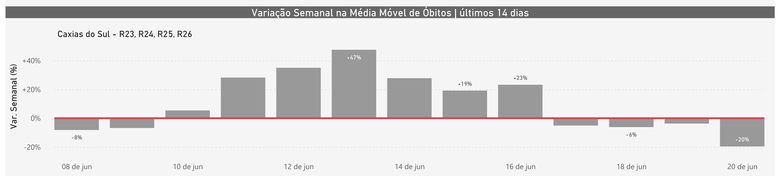

Nota: Os dados estão apresentados por Data de Inclusão, podendo variar ocasionalmente por oscilação nos *registros* e não corresponder de fato ao comportamento da *propagação*. Por este motivo, não deve ser analisado isoladamente.

LEITOS CLÍNICOS | MACRORREGIÃO DE SAÚDE

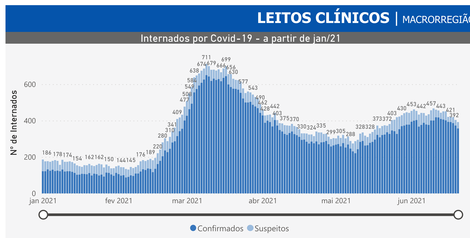

Variação acum. 7 dias | **Confirmados e Suspeitos por Covid-19**

Nº de Internados	Variação %
-51	-11,5%

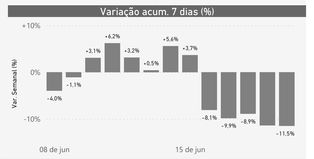

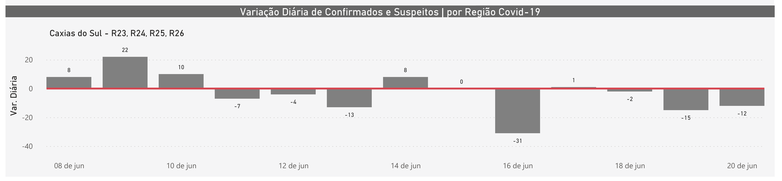

UTI | MACRORREGIÃO DE SAÚDE

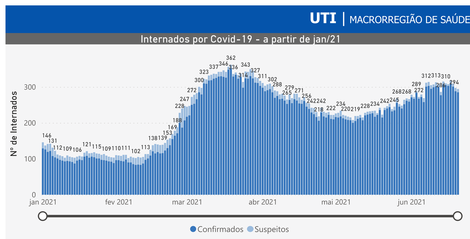

Variação acum. 7 dias | **Confirmados e Suspeitos por Covid-19**

Var. no Nº de Internados	Variação %
+8	+2,8%

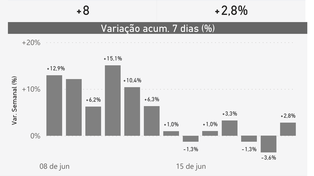

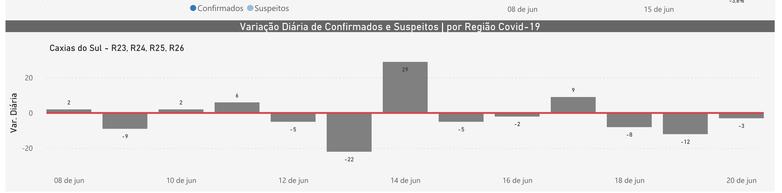

OCUPAÇÃO DAS UTIs | MACRORREGIÃO DE SAÚDE

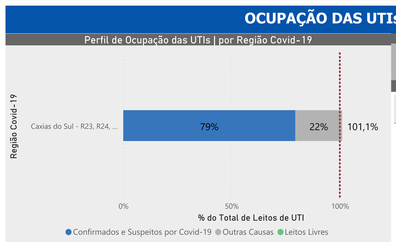

Total de Leitos	Leitos Ocupados	Leitos Livres	Taxa de Ocupação
370	374	-4	101,1%

Regiões Covid-19 | Macrorregião de Saúde

Região Covid-19	Total de Leitos	Leitos Ocupados	Leitos Livres	Taxa de Ocupação
Caxias do Sul - R23, R24, R25, R26	370	374	-4	101,1%
Total	**370**	**374**	**-4**	**101,1%**

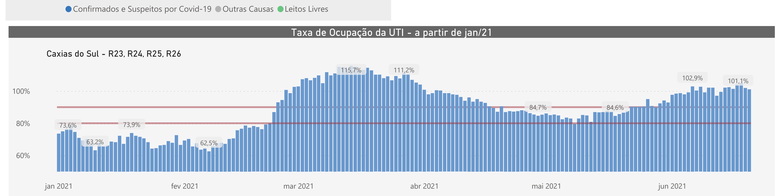

VACINAÇÃO

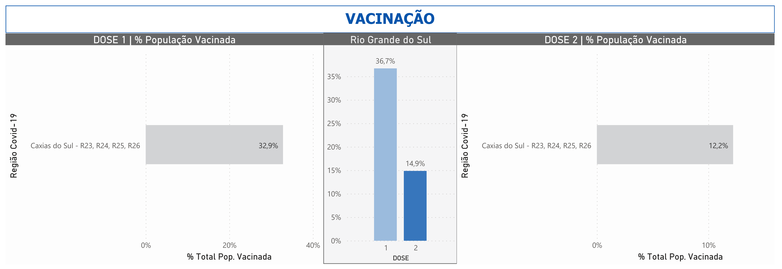

Comitê de DADOS

Boletim Regional Covid-19

Última atualização às 21/06/2021 06h14min. Data mais recente considerada: 20/06/2021

Caxias do Sul - R23, R24, R25, R26

Região Covid-19

Serra

Macrorregião de Saúde

Em Alerta desde **26/05/2021**

REGIÃO COVID-19

Casos Confirmados	Óbitos	Taxa de Ocupação UTI
148.168	2.700	101,1%
Incidência Acumulada	**Taxa de Mortalidade**	**% Pop. Vacinada – 2ª dose**
12.069,1 por 100 mil hab.	219,9 por 100 mil hab.	12,2%

RIO GRANDE DO SUL

Casos Confirmados	Óbitos	Taxa de Ocupação UTI
1.182.552	30.401	85,5%
Incidência Acumulada	**Taxa de Mortalidade**	**% Pop. Vacinada – 2ª dose**
10.394,0 por 100 mil hab.	267,2 por 100 mil hab.	14,9%

CASOS CONFIRMADOS | DATA DE INCLUSÃO | POR REGIÃO COVID-19

Incidência Acum. 7 dias por 100 mil hab. - a partir de jan/2021



Caxias do Sul - R23, R24, R25, R26

463,6 Incidência Acum. 7 dias por 100 mil hab.

5.692 Casos Confirmados na semana

Rio Grande do Sul

304,4 Incidência Acum. 7 dias por 100 mil hab.

34.629 Casos Confirmados na semana

Variação Semanal (%) | **MÉDIA MÓVEL DE CASOS**

+32.2% **-9.8%**



Nota: Os dados estão apresentados por Data de Inclusão, podendo variar ocasionalmente por oscilação nos registros e não corresponder de fato ao comportamento da propagação. Por este motivo, não deve ser analisado isoladamente.

ÓBITOS | DATA DE INCLUSÃO | POR REGIÃO COVID-19

Taxa de Mortalidade Acum. 7 dias por 100 mil hab. - a partir de jan/21

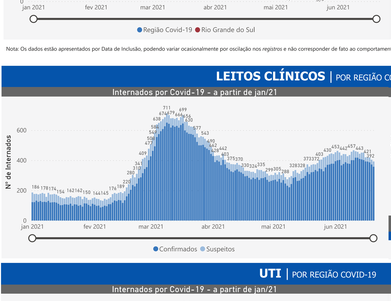

Caxias do Sul - R23, R24, R25, R26

5,7 Tx. Mortalidade Acum. 7 dias por 100 mil hab.

70 Óbitos na semana

Rio Grande do Sul

6,4 Tx. Mortalidade Acum. 7 Dias por 100 mil hab.

730 Óbitos na semana

Variação Semanal (%) | **MÉDIA MÓVEL DE ÓBITOS**

-19,5% **-16,8%**



Nota: Os dados estão apresentados por Data de Inclusão, podendo variar ocasionalmente por oscilação nos registros e não corresponder de fato ao comportamento da propagação. Por este motivo, não deve ser analisado isoladamente.

LEITOS CLÍNICOS | POR REGIÃO COVID-19

Internados por Covid-19 - a partir de jan/21

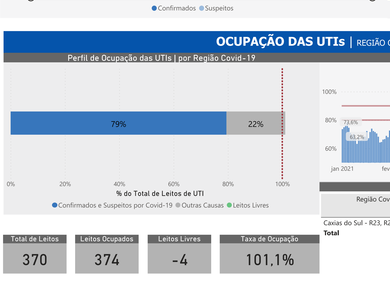

Variação Diária

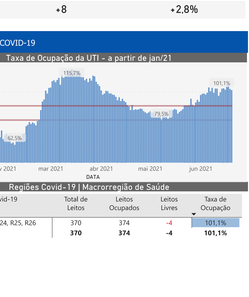

Variação acum. 7 dias| **Confirmados e Suspeitos por Covid-19**

Nº de Internados	Variação %
-51	-11,5%

UTI | POR REGIÃO COVID-19

Internados por Covid-19 - a partir de jan/21

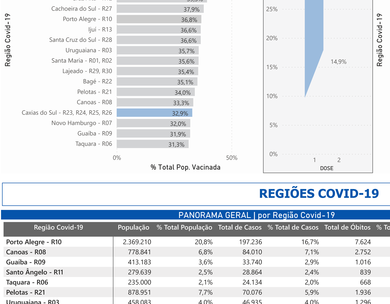

Variação Diária

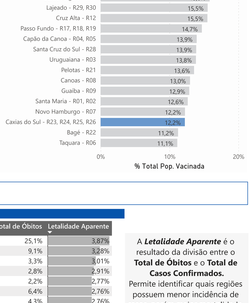

Variação acum. 7 dias| **Confirmados e Suspeitos por Covid-19**

Var. no Nº de Internados	Variação %
+8	+2,8%

OCUPAÇÃO DAS UTIs | REGIÃO COVID-19

Perfil de Ocupação das UTIs | por Região Covid-19

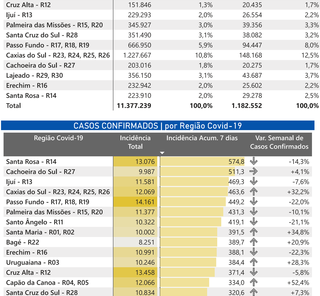

Total de Leitos	Leitos Ocupados	Leitos Livres	Taxa de Ocupação
370	374	-4	101,1%

Taxa de Ocupação da UTI - a partir de jan/21

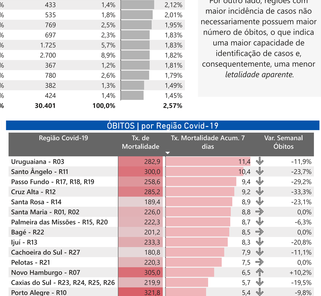

Regiões Covid-19 | Macrorregião de Saúde

Região Covid-19	Total de Leitos	Leitos Ocupados	Leitos Livres	Taxa de Ocupação
Caxias do Sul - R23, R24, R25, R26	370	374	-4	101,1%
Total	**370**	**374**	**-4**	**101,1%**

VACINAÇÃO

DOSE 1 | % População Vacinada

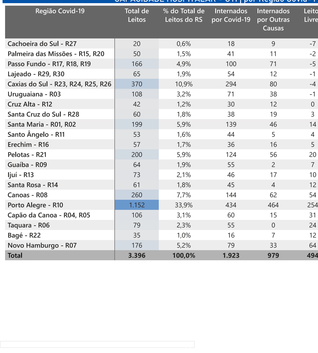

Rio Grande do Sul



DOSE 2 | % População Vacinada

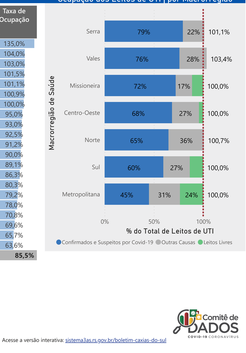

REGIÕES COVID-19

PANORAMA GERAL | por Região Covid-19

Região Covid-19	População	% Total População	Total de Casos	% Total de Casos	Total de Óbitos	% Total de Óbitos	Letalidade Aparente
Porto Alegre - R10	2.369.210	20,8%	197.236	16,7%	7.624	25,1%	3,87%
Canoas - R08	778.841	6,8%	84.010	7,1%	2.752	9,1%	3,28%
Guaíba - R09	413.183	3,6%	33.740	2,9%	1.016	3,3%	3,01%
Santo Ângelo - R11	279.639	2,5%	28.864	2,4%	839	2,8%	2,91%
Taquara - R06	235.000	2,1%	24.134	2,0%	668	2,2%	2,77%
Pelotas - R21	878.951	7,7%	70.076	5,9%	1.936	6,4%	2,76%
Uruguaiana - R03	458.083	4,0%	46.935	4,0%	1.296	4,3%	2,76%
Novo Hamburgo - R07	829.904	7,3%	92.228	7,8%	2.531	8,3%	2,74%
Capão da Canoa - R04, R05	397.063	3,5%	47.909	4,1%	1.283	4,2%	2,68%
Bagé - R22	188.345	1,7%	15.541	1,3%	379	1,2%	2,44%
Santa Maria - R01, R02	559.829	4,9%	55.995	4,7%	1.265	4,2%	2,26%
Cruz Alta - R12	151.846	1,3%	20.435	1,7%	433	1,4%	2,12%
Ijuí - R13	229.293	2,0%	26.554	2,2%	535	1,8%	2,01%
Palmeira das Missões - R15, R20	345.927	3,0%	39.356	3,3%	769	2,5%	1,95%
Santa Cruz do Sul - R28	351.490	3,1%	38.082	3,2%	697	2,3%	1,83%
Passo Fundo - R17, R18, R19	666.950	5,9%	94.447	8,0%	1.725	5,7%	1,83%
Caxias do Sul - R23, R24, R25, R26	1.227.667	10,8%	148.168	12,5%	2.700	8,9%	1,82%
Cachoeira do Sul - R27	203.016	1,8%	20.275	1,7%	367	1,2%	1,81%
Lajeado - R29, R30	356.150	3,1%	43.687	3,7%	780	2,6%	1,79%
Erechim - R16	232.942	2,0%	25.602	2,2%	382	1,3%	1,49%
Santa Rosa - R14	223.910	2,0%	29.278	2,5%	424	1,4%	1,45%
Total	**11.377.239**	**100,0%**	**1.182.552**	**100,0%**	**30.401**	**100,0%**	**2,57%**

A *Letalidade Aparente* é o resultado da divisão entre o **Total de Óbitos** e o **Total de Casos Confirmados.** Permite identificar quais regiões possuem menor incidência de casos, porém maior mortalidade, o que denota uma maior não-detecção de casos e decorrente maior *letalidade aparente*.

Por outro lado, regiões com maior incidência de casos não necessariamente possuem maior número de óbitos, o que indica uma maior capacidade de identificação de casos e, consequentemente, uma menor *letalidade aparente*.

CASOS CONFIRMADOS | por Região Covid-19

Região Covid-19	Incidência Total	Incidência Acum. 7 dias	Var. Semanal de Casos Confirmados
Santa Rosa - R14	13.076	574,8	-14,3%
Cachoeira do Sul - R27	9.987	511,3	+4,1%
Ijuí - R13	11.581	469,3	-7,6%
Caxias do Sul - R23, R24, R25, R26	12.069	463,6	+32,2%
Passo Fundo - R17, R18, R19	14.161	449,2	-22,0%
Palmeira das Missões - R15, R20	11.377	431,3	-10,1%
Santo Ângelo - R11	10.322	419,1	-21,1%
Santa Maria - R01, R02	10.002	391,5	+34,8%
Bagé - R22	8.251	389,7	+20,9%
Erechim - R16	10.991	388,1	-22,3%
Uruguaiana - R03	10.246	384,4	+28,3%
Cruz Alta - R12	13.458	371,4	-5,8%
Capão da Canoa - R04, R05	12.066	334,0	+52,4%
Santa Cruz do Sul - R28	10.834	320,6	+7,3%
Pelotas - R21	7.973	265,4	-9,6%
Lajeado - R29, R30	12.266	205,0	-18,2%
Novo Hamburgo - R07	11.113	200,0	+1,7%
Guaíba - R09	8.166	185,6	-10,8%
Porto Alegre - R10	8.325	176,0	-42,6%
Canoas - R08	10.787	169,9	-49,0%
Taquara - R06	10.270	121,3	-8,9%
Rio Grande do Sul	**10.394,0** por 100 mil hab.	**306,4** por 100 mil hab.	**-9,8%** Var. Semanal

ÓBITOS | por Região Covid-19

Região Covid-19	Tx. de Mortalidade	Tx. Mortalidade Acum. 7 dias	Var. Semanal Óbitos
Uruguaiana - R03	282,9	17,4	-11,9%
Santo Ângelo - R11	300,0	10,4	-23,7%
Passo Fundo - R17, R18, R19	258,6	9,4	-29,2%
Cruz Alta - R12	285,2	9,2	-33,3%
Santa Rosa - R14	189,4	8,9	-23,1%
Santa Maria - R01, R02	226,0	8,8	0,0%
Palmeira das Missões - R15, R20	222,3	8,7	-6,3%
Bagé - R22	201,2	8,5	0,0%
Ijuí - R13	233,3	8,3	-20,8%
Cachoeira do Sul - R27	180,8	7,9	-11,1%
Pelotas - R21	220,3	7,5	0,0%
Novo Hamburgo - R07	305,0	6,5	+10,2%
Caxias do Sul - R23, R24, R25, R26	219,9	5,7	-19,5%
Porto Alegre - R10	321,8	5,4	-9,8%
Canoas - R08	353,5	4,5	-32,7%
Erechim - R16	164,0	4,3	-28,6%
Santa Cruz do Sul - R28	198,3	4,0	-53,3%
Guaíba - R09	245,9	3,4	-41,7%
Capão da Canoa - R04, R05	323,7	3,3	-45,8%
Lajeado - R29, R30	219,0	3,1	+22,2%
Taquara - R06	284,3	2,6	-14,3%
Rio Grande do Sul	**267,2** por 100 mil hab.	**6,4** por 100 mil hab.	**-16,8%** Var. Semanal

Nota: Os dados estão apresentados por Data de Inclusão, podendo variar ocasionalmente por oscilação nos registros e não corresponder de fato ao comportamento da propagação. Por este motivo, não deve ser analisado isoladamente.
Nota 2: Variações entre -5% e +5% são consideradas com sinal de estabilidade.

CAPACIDADE HOSPITALAR - UTI | por Região Covid-19

Região Covid-19	Total de Leitos	% do Total de Leitos do RS	Internados por Covid-19	Internados por Outras Causas	Leitos Livres	Variação Semanal na Média Móvel	Taxa de Ocupação
Cachoeira do Sul - R27	20	0,6%	18	9	-7	-11,48%	135,0%
Palmeira das Missões - R15, R20	50	1,5%	41	11	-2	-8,40%	104,0%
Passo Fundo - R17, R18, R19	166	4,9%	100	71	-5	1,99%	103,0%
Lajeado - R29, R30	65	1,9%	54	12	-1	-5,71%	101,5%
Caxias do Sul - R23, R24, R25, R26	370	10,9%	294	80	-4	-0,77%	101,1%
Uruguaiana - R03	108	3,2%	71	38	-1	-2,24%	100,9%
Cruz Alta - R12	42	1,2%	30	12	0	7,50%	100,0%
Santa Cruz do Sul - R28	60	1,8%	38	19	3	-8,02%	95,0%
Santa Maria - R01, R02	199	5,9%	139	46	14	-3,70%	93,0%
Santo Ângelo - R11	53	1,6%	44	5	4	2,86%	92,5%
Erechim - R16	57	1,7%	36	16	5	-4,50%	91,2%
Pelotas - R21	200	5,9%	124	56	20	-5,21%	90,0%
Guaíba - R09	64	1,9%	55	2	7	-6,70%	89,1%
Ijuí - R13	73	2,1%	46	17	10	-1,84%	86,3%
Santa Rosa - R14	61	1,8%	45	4	12	-3,55%	80,3%
Canoas - R08	260	7,7%	144	62	54	-5,49%	79,2%
Porto Alegre - R10	1.152	33,9%	434	464	254	-6,64%	78,0%
Capão da Canoa - R04, R05	106	3,1%	60	15	31	-4,06%	70,8%
Taquara - R06	79	2,3%	55	0	24	-6,18%	69,6%
Bagé - R22	35	1,0%	16	7	12	-9,26%	65,7%
Novo Hamburgo - R07	176	5,2%	79	33	64	-18,09%	63,6%
Total	**3.396**	**100,0%**	**1.923**	**979**	**494**	**-4,22%**	**85,5%**

Ocupação dos Leitos de UTI | por Macrorregião

Acesse a versão interativa: sistemas3as.rs.gov.br/boletim-caxias-do-sul

Boletim Regional Covid-19

Última atualização às 21/06/2021 06h14min. Data mais recente considerada: **20/06/2021**

Regiões Covid-19
- Cachoeira do Sul - R27
- Lajeado - R29, R30
- Santa Cruz do Sul - R28

Vales

Macrorregião de Saúde

CASOS CONFIRMADOS | DATA DE INCLUSÃO | POR REGIÃO COVID-19

Incidência Acum. 7 dias por 100 mil hab. - a partir de jan/2021

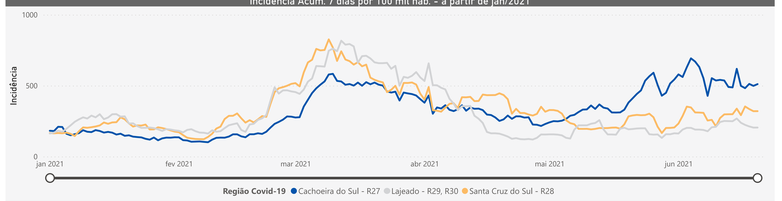

Região Covid-19 ● Cachoeira do Sul - R27 ● Lajeado - R29, R30 ● Santa Cruz do Sul - R28

Variação Semanal na Média Móvel de Casos Confirmados | últimos 14 dias

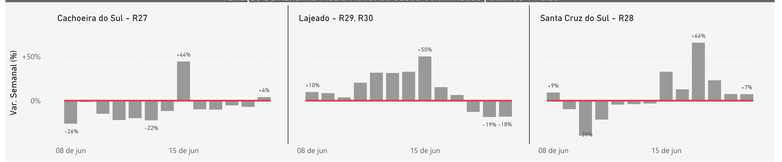

Nota: Os dados estão apresentados por Data de Inclusão, podendo variar ocasionalmente por oscilação nos *registros* e não corresponder de fato ao comportamento da *propagação*. Por este motivo, não deve ser analisado isoladamente.

ÓBITOS | DATA DE INCLUSÃO | POR REGIÃO COVID-19

Taxa de Mortalidade Acum. 7 dias por 100 mil hab. - a partir de jan/21

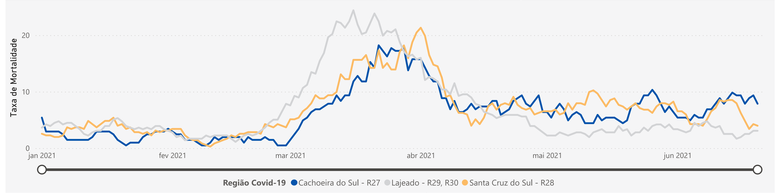

Região Covid-19 ● Cachoeira do Sul - R27 ● Lajeado - R29, R30 ● Santa Cruz do Sul - R28

Variação Semanal na Média Móvel de Óbitos | últimos 14 dias

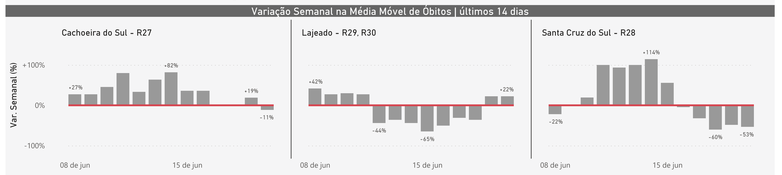

Nota: Os dados estão apresentados por Data de Inclusão, podendo variar ocasionalmente por oscilação nos *registros* e não corresponder de fato ao comportamento da *propagação*. Por este motivo, não deve ser analisado isoladamente.

LEITOS CLÍNICOS | MACRORREGIÃO DE SAÚDE

Internados por Covid-19 - a partir de jan/21

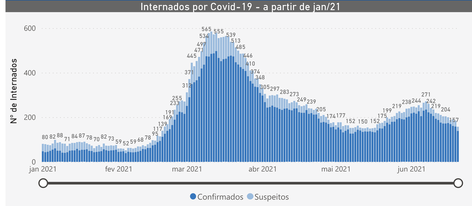

Variação acum. 7 dias | **Confirmados e Suspeitos por Covid-19**

Nº de Internados	Variação %
-53	-25,2%

Variação acum. 7 dias (%)

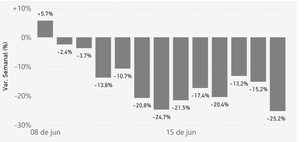

Variação Diária de Confirmados e Suspeitos | por Região Covid-19

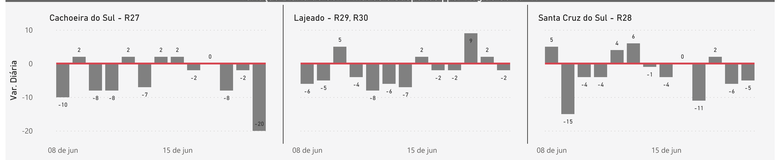

UTI | MACRORREGIÃO DE SAÚDE

Internados por Covid-19 - a partir de jan/21

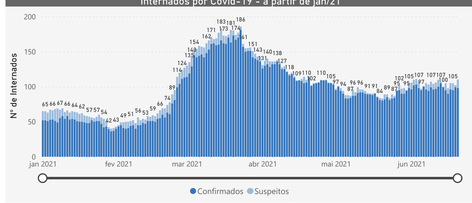

Variação acum. 7 dias | **Confirmados e Suspeitos por Covid-19**

Var. no Nº de Internados	Variação %
+3	+2,8%

Variação acum. 7 dias (%)

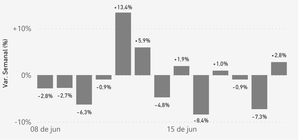

Variação Diária de Confirmados e Suspeitos | por Região Covid-19



OCUPAÇÃO DAS UTIs | MACRORREGIÃO DE SAÚDE

Perfil de Ocupação das UTIs | por Região Covid-19

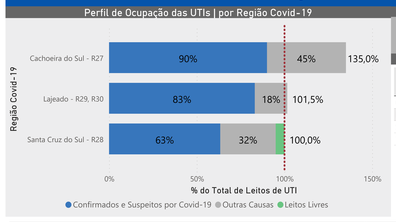

Total de Leitos	Leitos Ocupados	Leitos Livres	Taxa de Ocupação
145	150	-5	103,4%

Regiões Covid-19 | Macrorregião de Saúde

Região Covid-19	Total de Leitos	Leitos Ocupados	Leitos Livres	Taxa de Ocupação
Cachoeira do Sul - R27	20	27	-7	135,0%
Lajeado - R29, R30	65	66	-1	101,5%
Santa Cruz do Sul - R28	60	57	3	95,0%
Total	**145**	**150**	**-5**	**103,4%**

Taxa de Ocupação da UTI - a partir de jan/21

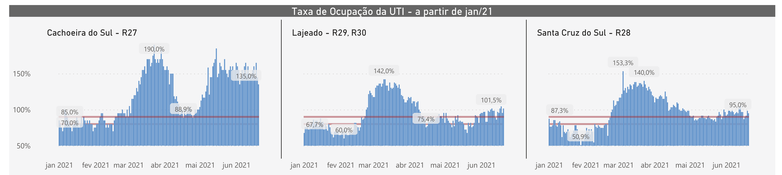

VACINAÇÃO

DOSE 1 | % População Vacinada

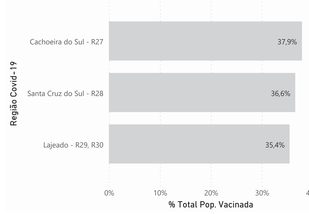

Rio Grande do Sul

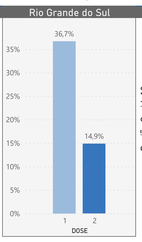

DOSE 2 | % População Vacinada

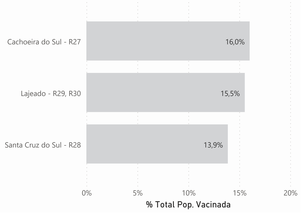

Comitê de DADOS
COVID-19 CONSULTORIAS

Boletim Regional Covid-19

Última atualização às 21/06/2021 06h14min. Data mais recente considerada: **20/06/2021**

Cachoeira do Sul - R27

Região Covid-19

Vales

Macrorregião de Saúde

Em Alerta desde **18/05/2021**

REGIÃO COVID-19

Casos Confirmados	Óbitos	Taxa de Ocupação UTI
20.275	367	135,0%
Incidência Acumulada	**Taxa de Mortalidade**	**% Pop. Vacinada – 2ª dose**
9.986,9 por 100 mil hab.	180,8 por 100 mil hab.	16,0%

RIO GRANDE DO SUL

Casos Confirmados	Óbitos	Taxa de Ocupação UTI
1.182.552	30.401	85,5%
Incidência Acumulada	**Taxa de Mortalidade**	**% Pop. Vacinada – 2ª dose**
10.394,0 por 100 mil hab.	267,2 por 100 mil hab.	14,9%

CASOS CONFIRMADOS | DATA DE INCLUSÃO | POR REGIÃO COVID-19

Incidência Acum. 7 dias por 100 mil hab. - a partir de jan/2021



Cachoeira do Sul - R27	Rio Grande do Sul
511,3 Incidência Acum. 7 dias por 100 mil hab.	304,4 Incidência Acum. 7 dias por 100 mil hab.
1.038 Casos Confirmados na semana	34.629 Casos Confirmados na semana

Variação Semanal (%) | MÉDIA MÓVEL DE CASOS

Cachoeira do Sul - R27	Rio Grande do Sul
+4,1%	-9,8%



Nota: Os dados estão apresentados por Data de Inclusão, podendo variar ocasionalmente por oscilação nos registros e não corresponder de fato ao comportamento da propagação. Por este motivo, não deve ser analisado isoladamente.

ÓBITOS | DATA DE INCLUSÃO | POR REGIÃO COVID-19

Taxa de Mortalidade Acum. 7 dias por 100 mil hab. - a partir de jan/21

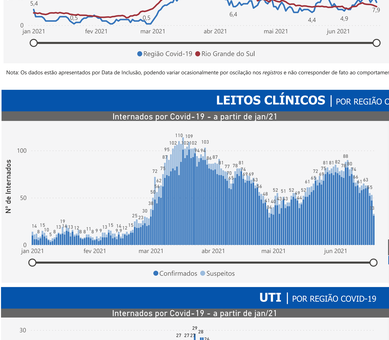

Cachoeira do Sul - R27	Rio Grande do Sul
7,9 Tx. Mortalidade Acum. 7 dias por 100 mil hab.	6,4 Tx. Mortalidade Acum. 7 dias por 100 mil hab.
16 Óbitos na semana	730 Óbitos na semana

Variação Semanal (%) | MÉDIA MÓVEL DE ÓBITOS

Cachoeira do Sul - R27	Rio Grande do Sul
-11,1%	-16,8%

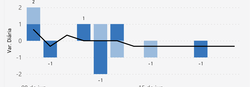

Nota: Os dados estão apresentados por Data de Inclusão, podendo variar ocasionalmente por oscilação nos registros e não corresponder de fato ao comportamento da propagação. Por este motivo, não deve ser analisado isoladamente.

LEITOS CLÍNICOS | POR REGIÃO COVID-19

Internados por Covid-19 - a partir de jan/21

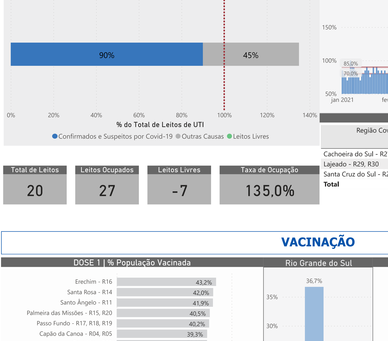

Variação Diária

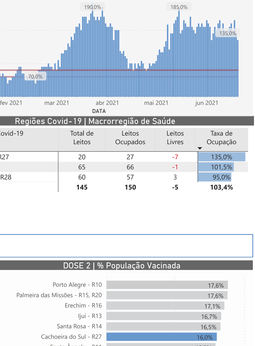

Variação acum. 7 dias | Confirmados e Suspeitos por Covid-19	
Nº de Internados	Variação %
-28	-45,9%

UTI | POR REGIÃO COVID-19

Internados por Covid-19 - a partir de jan/21



Variação Diária

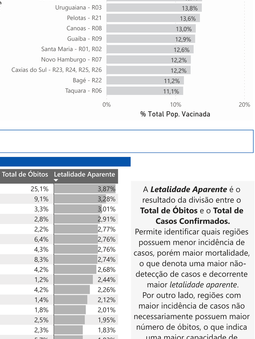

Variação acum. 7 dias | Confirmados e Suspeitos por Covid-19	
Var. no Nº de Internados	Variação %
-2	-10,0%

OCUPAÇÃO DAS UTIs | REGIÃO COVID-19

Perfil de Ocupação das UTIs | por Região Covid-19

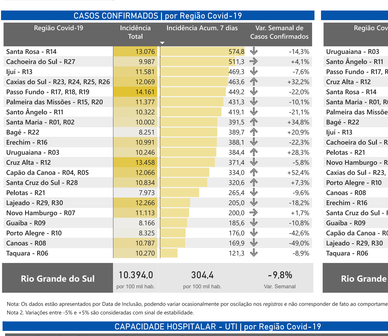

Total de Leitos	Leitos Ocupados	Leitos Livres	Taxa de Ocupação
20	27	-7	135,0%

Taxa de Ocupação da UTI - a partir de jan/21

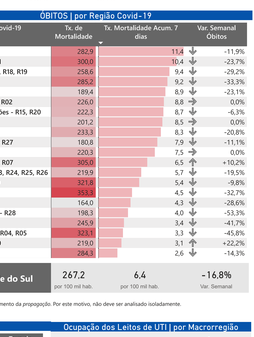

Regiões Covid-19 | Macrorregião de Saúde

Região Covid-19	Total de Leitos	Leitos Ocupados	Leitos Livres	Taxa de Ocupação
Cachoeira do Sul - R27	20	27	-7	135,0%
Lajeado - R29, R30	65	66	-1	101,5%
Santa Cruz do Sul - R28	60	57	3	95,0%
Total	**145**	**150**	**-5**	**103,4%**

VACINAÇÃO

DOSE 1 | % População Vacinada

Rio Grande do Sul

DOSE 2 | % População Vacinada

REGIÕES COVID-19

PANORAMA GERAL | por Região Covid-19

Região Covid-19	População	% Total População	Total de Casos	% Total de Casos	Total de Óbitos	% Total de Óbitos	Letalidade Aparente
Porto Alegre - R10	2.369.210	20,8%	197.236	16,7%	7.624	25,1%	3,87%
Canoas - R08	778.841	6,8%	84.010	7,1%	2.752	9,1%	3,28%
Guaíba - R09	413.183	3,6%	33.740	2,9%	1.016	3,3%	3,01%
Santo Ângelo - R11	279.639	2,5%	28.864	2,4%	839	2,8%	2,91%
Taquara - R06	235.000	2,1%	24.134	2,0%	668	2,2%	2,77%
Pelotas - R21	878.951	7,7%	70.076	5,9%	1.936	6,4%	2,76%
Uruguaiana - R03	458.083	4,0%	46.935	4,0%	1.296	4,3%	2,76%
Novo Hamburgo - R07	829.904	7,3%	92.228	7,8%	2.531	8,3%	2,74%
Capão da Canoa - R04, R05	397.063	3,5%	47.909	4,1%	1.283	4,2%	2,68%
Bagé - R22	188.345	1,7%	15.541	1,3%	379	1,2%	2,44%
Santa Maria - R01, R02	559.829	4,9%	55.995	4,7%	1.265	4,2%	2,26%
Cruz Alta - R12	151.846	1,3%	20.435	1,7%	433	1,4%	2,12%
Ijuí - R13	229.293	2,0%	26.554	2,2%	535	1,8%	2,01%
Palmeira das Missões - R15, R20	345.927	3,0%	39.356	3,3%	769	2,5%	1,95%
Santa Cruz do Sul - R28	351.490	3,1%	38.082	3,2%	697	2,3%	1,83%
Passo Fundo - R17, R18, R19	666.950	5,9%	94.447	8,0%	1.725	5,7%	1,83%
Caxias do Sul - R23, R24, R25, R26	1.227.667	10,8%	148.168	12,5%	2.700	8,9%	1,82%
Cachoeira do Sul - R27	203.016	1,8%	20.275	1,7%	367	1,2%	1,81%
Lajeado - R29, R30	356.150	3,1%	43.687	3,7%	780	2,6%	1,79%
Erechim - R16	232.942	2,0%	25.602	2,2%	382	1,3%	1,49%
Santa Rosa - R14	223.910	2,0%	29.278	2,5%	424	1,4%	1,45%
Total	**11.377.239**	**100,0%**	**1.182.552**	**100,0%**	**30.401**	**100,0%**	**2,57%**

A *Letalidade Aparente* é o resultado da divisão entre o **Total de Óbitos** e o **Total de Casos Confirmados.** Permite identificar quais regiões possuem menor incidência de casos, porém maior mortalidade, o que denota uma maior não-detecção de casos e decorrente maior *letalidade aparente*.

Por outro lado, regiões com maior incidência de casos não necessariamente possuem maior número de óbitos, o que indica uma maior capacidade de identificação de casos e, consequentemente, uma menor *letalidade aparente*.

CASOS CONFIRMADOS | por Região Covid-19

Região Covid-19	Incidência Total	Incidência Acum. 7 dias	Var. Semanal de Casos Confirmados
Santa Rosa - R14	13.076	574,8	-14,3%
Cachoeira do Sul - R27	9.987	511,3	+4,1%
Ijuí - R13	11.581	469,3	-7,6%
Caxias do Sul - R23, R24, R25, R26	12.069	463,6	+32,2%
Passo Fundo - R17, R18, R19	14.161	449,2	-22,0%
Palmeira das Missões - R15, R20	11.377	431,3	-10,1%
Santo Ângelo - R11	10.322	419,1	-21,1%
Santa Maria - R01, R02	10.002	391,5	+34,8%
Bagé - R22	8.251	389,7	+20,9%
Erechim - R16	10.991	388,1	-22,3%
Uruguaiana - R03	10.246	384,4	+28,3%
Cruz Alta - R12	13.458	371,4	-5,8%
Capão da Canoa - R04, R05	12.066	334,0	+52,4%
Santa Cruz do Sul - R28	10.834	320,6	+7,3%
Pelotas - R21	7.973	265,4	-9,6%
Lajeado - R29, R30	12.266	205,0	-18,2%
Novo Hamburgo - R07	11.113	200,0	+1,7%
Guaíba - R09	8.166	185,6	-10,8%
Porto Alegre - R10	8.325	176,0	-42,6%
Canoas - R08	10.787	169,9	-49,0%
Taquara - R06	10.270	121,3	-8,9%
Rio Grande do Sul	**10.394,0** por 100 mil hab.	**304,4** por 100 mil hab.	**-9,8%** Var. Semanal

ÓBITOS | por Região Covid-19

Região Covid-19	Tx. de Mortalidade	Tx. Mortalidade Acum. 7 dias	Var. Semanal Óbitos
Uruguaiana - R03	282,9	11,4	-11,9%
Santo Ângelo - R11	300,0	10,4	-23,7%
Passo Fundo - R17, R18, R19	258,6	9,4	-29,2%
Cruz Alta - R12	285,2	9,2	-33,3%
Santa Rosa - R14	189,4	8,9	-23,1%
Santa Maria - R01, R02	226,0	8,8	0,0%
Palmeira das Missões - R15, R20	222,3	8,7	-6,3%
Bagé - R22	201,2	8,5	0,0%
Ijuí - R13	233,3	8,3	-20,8%
Cachoeira do Sul - R27	180,8	7,9	-11,1%
Pelotas - R21	220,3	7,5	0,0%
Novo Hamburgo - R07	305,8	6,5	+10,2%
Caxias do Sul - R23, R24, R25, R26	219,9	5,7	-19,5%
Porto Alegre - R10	321,8	5,4	-9,8%
Canoas - R08	353,1	4,5	-32,7%
Erechim - R16	164,0	4,3	-28,6%
Santa Cruz do Sul - R28	198,3	4,0	-53,3%
Guaíba - R09	245,9	3,4	-41,7%
Capão da Canoa - R04, R05	323,1	3,3	-45,8%
Lajeado - R29, R30	219,0	3,1	+22,2%
Taquara - R06	284,3	2,6	-14,3%
Rio Grande do Sul	**267,2** por 100 mil hab.	**6,4** por 100 mil hab.	**-16,8%** Var. Semanal

Nota: Os dados estão apresentados por Data de Inclusão, podendo variar ocasionalmente por oscilação nos registros e não corresponder de fato ao comportamento da propagação. Por este motivo, não deve ser analisado isoladamente.
Nota 2: Variações entre -5% e +5% são consideradas com sinal de estabilidade.

CAPACIDADE HOSPITALAR - UTI | por Região Covid-19

Região Covid-19	Total de Leitos	% do Total de Leitos do RS	Internados por Covid-19	Internados por Outras Causas	Leitos Livres	Variação Semanal na Média Móvel	Taxa de Ocupação
Cachoeira do Sul - R27	20	0,6%	18	9	-7	-11,48%	135,0%
Palmeira das Missões - R15, R20	50	1,5%	41	11	-2	-8,40%	104,0%
Passo Fundo - R17, R18, R19	166	4,9%	100	71	-5	-5,99%	103,0%
Lajeado - R29, R30	65	1,9%	54	12	-1	-5,71%	101,5%
Caxias do Sul - R23, R24, R25, R26	370	10,9%	294	80	-4	-0,77%	101,1%
Uruguaiana - R03	108	3,2%	71	38	-1	-2,24%	100,9%
Cruz Alta - R12	42	1,2%	30	12	0	0,00%	100,0%
Santa Cruz do Sul - R28	60	1,8%	38	19	3	-8,02%	95,0%
Santa Maria - R01, R02	199	5,9%	139	46	14	-3,70%	93,0%
Santo Ângelo - R11	53	1,6%	44	5	4	-2,86%	92,5%
Erechim - R16	57	1,7%	36	16	5	-4,50%	91,2%
Pelotas - R21	200	5,9%	124	56	20	-5,21%	90,0%
Guaíba - R09	64	1,9%	55	2	7	-6,70%	89,1%
Ijuí - R13	73	2,1%	46	17	10	-1,84%	86,3%
Santa Rosa - R14	61	1,8%	45	4	12	-8,55%	80,3%
Canoas - R08	260	7,7%	144	62	54	-5,49%	79,2%
Porto Alegre - R10	1.152	33,9%	434	464	254	-6,64%	78,0%
Capão da Canoa - R04, R05	106	3,1%	60	15	31	-8,06%	70,8%
Taquara - R06	79	2,3%	55	0	24	-6,18%	69,6%
Bagé - R22	35	1,0%	16	7	12	-9,26%	65,7%
Novo Hamburgo - R07	176	5,2%	79	33	64	-18,09%	63,6%
Total	**3.396**	**100,0%**	**1.923**	**979**	**494**	**-4,22%**	**85,5%**

Ocupação dos Leitos de UTI | por Macrorregião



Acesse a versão interativa: sistemas.fas.rs.gov.br/boletim-cachoeira-do-sul

Comitê de DADOS

Boletim Regional Covid-19

Última atualização às 21/06/2021 06h14min. Data mais recente considerada: **20/06/2021**

Santa Cruz do Sul - R28

Região Covid-19

Vales

Macrorregião de Saúde

Em Alerta desde **02/06/2021**

REGIÃO COVID-19		
Casos Confirmados	Óbitos	Taxa de Ocupação UTI
38.082	697	95,0%
Incidência Acumulada	**Taxa de Mortalidade**	**% Pop. Vacinada – 2ª dose**
10.834,4 por 100 mil hab.	198,3 por 100 mil hab.	13,9%

RIO GRANDE DO SUL		
Casos Confirmados	Óbitos	Taxa de Ocupação UTI
1.182.552	30.401	85,5%
Incidência Acumulada	**Taxa de Mortalidade**	**% Pop. Vacinada – 2ª dose**
10.394,0 por 100 mil hab.	267,2 por 100 mil hab.	14,9%

CASOS CONFIRMADOS | DATA DE INCLUSÃO | POR REGIÃO COVID-19

Incidência Acum. 7 dias por 100 mil hab. - a partir de jan/2021

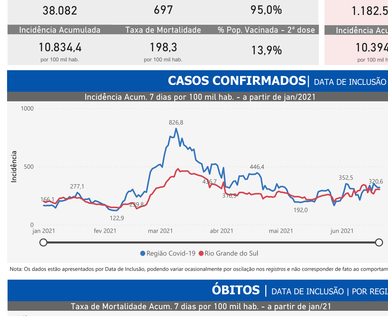

Santa Cruz do Sul - R28

320,6 — Incidência Acum. 7 dias por 100 mil hab.

1.127 — Casos Confirmados na semana

Rio Grande do Sul

304,4 — Incidência Acum. 7 dias por 100 mil hab.

34.629 — Casos Confirmados na semana

Variação Semanal (%) | MÉDIA MÓVEL DE CASOS

+7,3% | -9,8%

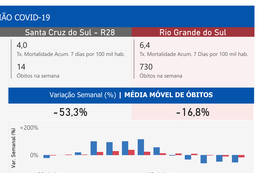

Nota: Os dados estão apresentados por Data de Inclusão, podendo variar ocasionalmente por oscilação nos registros e não corresponder de fato ao comportamento da propagação. Por este motivo, não deve ser analisado isoladamente.

ÓBITOS | DATA DE INCLUSÃO | POR REGIÃO COVID-19

Taxa de Mortalidade Acum. 7 dias por 100 mil hab. - a partir de jan/21

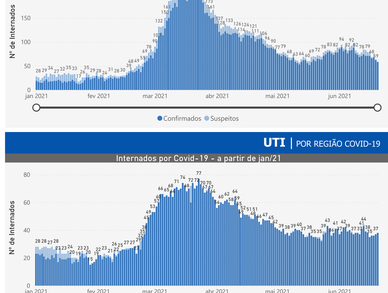

Santa Cruz do Sul - R28

4,0 — Tx. Mortalidade Acum. 7 dias por 100 mil hab.

14 — Óbitos na semana

Rio Grande do Sul

6,4 — Tx. Mortalidade Acum. 7 dias por 100 mil hab.

730 — Óbitos na semana

Variação Semanal (%) | MÉDIA MÓVEL DE ÓBITOS

-53,3% | -16,8%

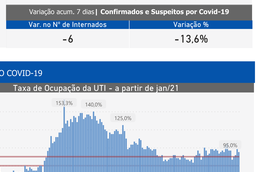

Nota: Os dados estão apresentados por Data de Inclusão, podendo variar ocasionalmente por oscilação nos registros e não corresponder de fato ao comportamento da propagação. Por este motivo, não deve ser analisado isoladamente.

LEITOS CLÍNICOS | POR REGIÃO COVID-19

Internados por Covid-19 - a partir de jan/21

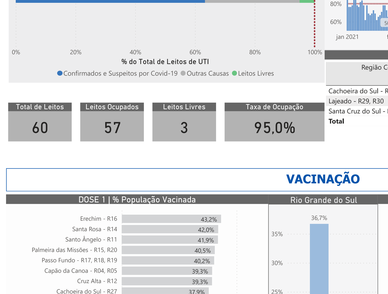

Variação Diária

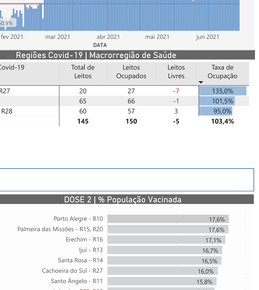

Variação acum. 7 dias | Confirmados e Suspeitos por Covid-19

Nº de Internados	Variação %
-25	-29,8%

UTI | POR REGIÃO COVID-19

Internados por Covid-19 - a partir de jan/21

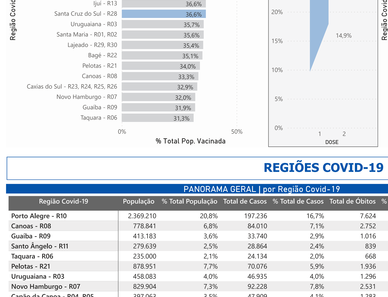

Variação Diária

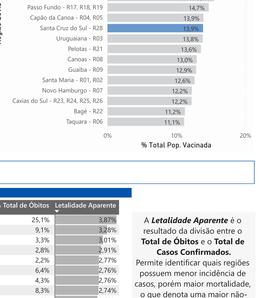

Variação acum. 7 dias | Confirmados e Suspeitos por Covid-19

Var. no Nº de Internados	Variação %
-6	-13,6%

OCUPAÇÃO DAS UTIs | REGIÃO COVID-19

Perfil de Ocupação das UTIs | por Região Covid-19

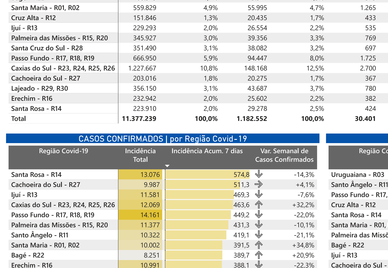

Total de Leitos	Leitos Ocupados	Leitos Livres	Taxa de Ocupação
60	57	3	95,0%

Taxa de Ocupação da UTI - a partir de jan/21

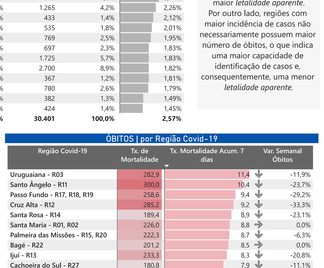

Regiões Covid-19 | Macrorregião de Saúde

Região Covid-19	Total de Leitos	Leitos Ocupados	Leitos Livres	Taxa de Ocupação
Cachoeira do Sul - R27	20	27	-7	135,0%
Lajeado - R29, R30	65	66	-1	101,5%
Santa Cruz do Sul - R28	60	57	3	95,0%
Total	**145**	**150**	**-5**	**103,4%**

VACINAÇÃO

DOSE 1 | % População Vacinada

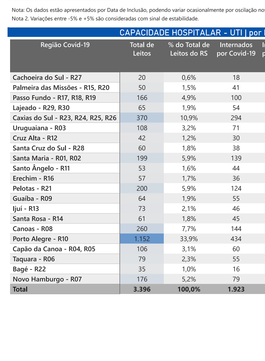

Rio Grande do Sul

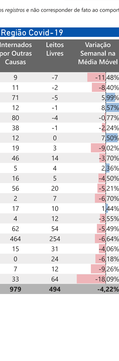

DOSE 2 | % População Vacinada

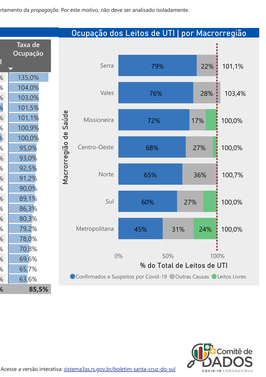

REGIÕES COVID-19

PANORAMA GERAL | por Região Covid-19

Região Covid-19	População	% Total População	Total de Casos	% Total de Casos	Total de Óbitos	% Total de Óbitos	Letalidade Aparente
Porto Alegre - R10	2.369.210	20,8%	197.236	16,7%	7.624	25,1%	3,87%
Canoas - R08	778.841	6,8%	84.010	7,1%	2.752	9,1%	3,28%
Guaíba - R09	413.183	3,6%	33.740	2,9%	1.016	3,3%	3,01%
Santo Ângelo - R11	279.639	2,5%	28.864	2,4%	839	2,8%	2,91%
Taquara - R06	235.000	2,1%	24.134	2,0%	668	2,2%	2,77%
Pelotas - R21	878.951	7,7%	70.076	5,9%	1.936	6,4%	2,76%
Uruguaiana - R03	458.083	4,0%	46.935	4,0%	1.296	4,3%	2,76%
Novo Hamburgo - R07	829.904	7,3%	92.228	7,8%	2.531	8,3%	2,74%
Capão da Canoa - R04, R05	397.063	3,5%	47.909	4,1%	1.283	4,2%	2,68%
Bagé - R22	188.345	1,7%	15.541	1,3%	379	1,2%	2,44%
Santa Maria - R01, R02	559.829	4,9%	55.995	4,7%	1.265	4,2%	2,26%
Cruz Alta - R12	151.846	1,3%	20.435	1,7%	433	1,4%	2,12%
Ijuí - R13	229.293	2,0%	26.554	2,2%	535	1,8%	2,01%
Palmeira das Missões - R15, R20	345.927	3,0%	39.356	3,3%	769	2,5%	1,95%
Santa Cruz do Sul - R28	351.490	3,1%	38.082	3,2%	697	2,3%	1,83%
Passo Fundo - R17, R18, R19	666.950	5,9%	94.447	8,0%	1.725	5,7%	1,83%
Caxias do Sul - R23, R24, R25, R26	1.227.667	10,8%	148.168	12,5%	2.700	8,9%	1,82%
Cachoeira do Sul - R27	203.016	1,8%	20.275	1,7%	367	1,2%	1,81%
Lajeado - R29, R30	356.150	3,1%	43.687	3,7%	780	2,6%	1,79%
Erechim - R16	232.942	2,0%	25.602	2,2%	382	1,3%	1,49%
Santa Rosa - R14	223.910	2,0%	29.278	2,5%	424	1,4%	1,45%
Total	**11.377.239**	**100,0%**	**1.182.552**	**100,0%**	**30.401**	**100,0%**	**2,57%**

A *Letalidade Aparente* é o resultado da divisão entre o **Total de Óbitos** e o **Total de Casos Confirmados.** Permite identificar quais regiões possuem menor incidência de casos, porém maior mortalidade, o que denota uma maior não-detecção de casos e decorrente maior *letalidade aparente*.

Por outro lado, regiões com maior incidência de casos não necessariamente possuem maior número de óbitos, o que indica uma maior capacidade de identificação de casos e, consequentemente, uma menor *letalidade aparente*.

CASOS CONFIRMADOS | por Região Covid-19

Região Covid-19	Incidência Total	Incidência Acum. 7 dias	Var. Semanal de Casos Confirmados
Santa Rosa - R14	13.076	574,8	-14,3%
Cachoeira do Sul - R27	9.987	511,3	+4,1%
Ijuí - R13	11.581	469,3	-7,6%
Caxias do Sul - R23, R24, R25, R26	12.069	463,6	+32,2%
Passo Fundo - R17, R18, R19	14.161	449,2	-22,0%
Palmeira das Missões - R15, R20	11.377	431,3	-10,1%
Santo Ângelo - R11	10.322	419,1	-21,1%
Santa Maria - R01, R02	10.002	391,5	+34,8%
Bagé - R22	8.251	389,7	+20,9%
Erechim - R16	10.991	388,1	-22,3%
Uruguaiana - R03	10.246	384,4	+28,3%
Cruz Alta - R12	13.458	371,4	-5,8%
Capão da Canoa - R04, R05	12.066	334,0	+52,4%
Santa Cruz do Sul - R28	10.834	320,6	+7,3%
Pelotas - R21	7.973	265,4	-9,6%
Lajeado - R29, R30	12.266	205,0	-18,2%
Novo Hamburgo - R07	11.113	200,0	+1,7%
Guaíba - R09	8.166	185,6	-10,8%
Porto Alegre - R10	8.325	176,0	-42,6%
Canoas - R08	10.787	169,9	-49,0%
Taquara - R06	10.270	121,3	-8,9%
Rio Grande do Sul	**10.394,0** por 100 mil hab.	**304,4** por 100 mil hab.	**-9,8%** Var. Semanal

ÓBITOS | por Região Covid-19

Região Covid-19	Tx. de Mortalidade	Tx. Mortalidade Acum. 7 dias	Var. Semanal Óbitos
Uruguaiana - R03	282,9	17,4	-11,9%
Santo Ângelo - R11	300,0	10,4	-23,7%
Passo Fundo - R17, R18, R19	258,6	9,4	-29,2%
Cruz Alta - R12	285,2	9,2	-33,3%
Santa Rosa - R14	189,4	8,9	-23,1%
Santa Maria - R01, R02	226,0	8,8	0,0%
Palmeira das Missões - R15, R20	222,3	8,7	-6,3%
Bagé - R22	201,2	8,5	0,0%
Ijuí - R13	233,3	8,3	-20,8%
Cachoeira do Sul - R27	180,8	7,9	-11,1%
Pelotas - R21	220,3	7,5	0,0%
Novo Hamburgo - R07	305,0	6,5	+10,2%
Caxias do Sul - R23, R24, R25, R26	219,9	5,7	-19,5%
Porto Alegre - R10	321,8	5,4	-9,8%
Canoas - R08	353,1	4,5	-32,7%
Erechim - R16	164,0	4,3	-28,6%
Santa Cruz do Sul - R28	198,3	4,0	-53,3%
Guaíba - R09	245,9	3,4	-41,7%
Capão da Canoa - R04, R05	323,7	3,3	-45,8%
Lajeado - R29, R30	219,0	3,1	+22,2%
Taquara - R06	284,3	2,6	-14,3%
Rio Grande do Sul	**267,2** por 100 mil hab.	**6,4** por 100 mil hab.	**-16,8%** Var. Semanal

Nota: Os dados estão apresentados por Data de Inclusão, podendo variar ocasionalmente por oscilação nos registros e não corresponder de fato ao comportamento da propagação. Por este motivo, não deve ser analisado isoladamente.
Nota 2: Variações entre -5% e +5% são consideradas como sinal de estabilidade.

CAPACIDADE HOSPITALAR - UTI | por Região Covid-19

Região Covid-19	Total de Leitos	% do Total de Leitos do RS	Internados por Covid-19	Internados por Outras Causas	Leitos Livres	Variação Semanal na Média Móvel	Taxa de Ocupação
Cachoeira do Sul - R27	20	0,6%	18	9	-7	-11,48%	135,0%
Palmeira das Missões - R15, R20	50	1,5%	41	11	-2	-8,40%	104,0%
Passo Fundo - R17, R18, R19	166	4,9%	100	71	-5	-5,99%	103,0%
Lajeado - R29, R30	65	1,9%	54	12	-1	-5,71%	101,5%
Caxias do Sul - R23, R24, R25, R26	370	10,9%	294	80	-4	-0,77%	101,1%
Uruguaiana - R03	108	3,2%	71	38	-1	-2,24%	100,9%
Cruz Alta - R12	42	1,2%	30	12	0	0,00%	100,0%
Santa Cruz do Sul - R28	60	1,8%	38	19	3	-8,02%	95,0%
Santa Maria - R01, R02	199	5,9%	139	46	14	-3,70%	93,0%
Santo Ângelo - R11	53	1,6%	44	5	4	-2,86%	92,5%
Erechim - R16	57	1,7%	36	16	5	-4,50%	91,2%
Pelotas - R21	200	5,9%	124	56	20	-5,21%	90,0%
Guaíba - R09	64	1,9%	55	2	7	-6,70%	89,1%
Ijuí - R13	73	2,1%	46	17	10	-1,84%	86,3%
Santa Rosa - R14	61	1,8%	45	4	12	-8,55%	80,3%
Canoas - R08	260	7,7%	144	62	54	-5,49%	79,2%
Porto Alegre - R10	1.152	33,9%	434	464	254	-6,64%	78,0%
Capão da Canoa - R04, R05	106	3,1%	60	15	31	-8,06%	70,8%
Taquara - R06	79	2,3%	55	0	24	-6,18%	69,6%
Bagé - R22	35	1,0%	16	7	12	-9,26%	65,7%
Novo Hamburgo - R07	176	5,2%	79	33	64	-18,09%	63,6%
Total	**3.396**	**100,0%**	**1.923**	**979**	**494**	**-4,22%**	**85,5%**

Ocupação dos Leitos de UTI | por Macrorregião

Acesse a versão interativa: sistemas.rs.gov.br/boletim-santa-cruz-do-sul

Boletim Regional Covid-19

Última atualização às 21/06/2021 06h14min. Data mais recente considerada: 20/06/2021

Lajeado - R29, R30

Região Covid-19

Vales

Macrorregião de Saúde

Último Aviso em **09/06/2021**

REGIÃO COVID-19		
Casos Confirmados	Óbitos	Taxa de Ocupação UTI
43.687	780	101,5%
Incidência Acumulada	**Taxa de Mortalidade**	**% Pop. Vacinada – 2ª dose**
12.266,5 por 100 mil hab.	219,0 por 100 mil hab.	15,5%

RIO GRANDE DO SUL		
Casos Confirmados	Óbitos	Taxa de Ocupação UTI
1.182.552	30.401	85,5%
Incidência Acumulada	**Taxa de Mortalidade**	**% Pop. Vacinada – 2ª dose**
10.394,0 por 100 mil hab.	267,2 por 100 mil hab.	14,9%

CASOS CONFIRMADOS | DATA DE INCLUSÃO | POR REGIÃO COVID-19

Incidência Acum. 7 dias por 100 mil hab. - a partir de jan/2021



Lajeado - R29, R30

205,0 Incidência Acum. 7 dias por 100 mil hab.

730 Casos Confirmados na semana

Rio Grande do Sul

304,4 Incidência Acum. 7 dias por 100 mil hab.

34.629 Casos Confirmados na semana

Variação Semanal (%) | MÉDIA MÓVEL DE CASOS



Nota: Os dados estão apresentados por Data de Inclusão, podendo variar ocasionalmente por oscilação nos registros e não corresponder de fato ao comportamento da propagação. Por este motivo, não deve ser analisado isoladamente.

ÓBITOS | DATA DE INCLUSÃO | POR REGIÃO COVID-19

Taxa de Mortalidade Acum. 7 dias por 100 mil hab. - a partir de jan/21

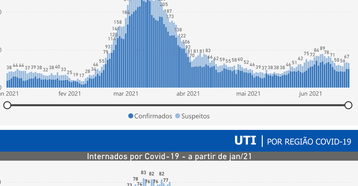

Lajeado - R29, R30

3,1 Tx. Mortalidade Acum. 7 dias por 100 mil hab.

11 Óbitos na semana

Rio Grande do Sul

6,4 Tx. Mortalidade Acum. 7 dias por 100 mil hab.

730 Óbitos na semana

Variação Semanal (%) | MÉDIA MÓVEL DE ÓBITOS



Nota: Os dados estão apresentados por Data de Inclusão, podendo variar ocasionalmente por oscilação nos registros e não corresponder de fato ao comportamento da propagação. Por este motivo, não deve ser analisado isoladamente.

LEITOS CLÍNICOS | POR REGIÃO COVID-19

Internados por Covid-19 - a partir de jan/21

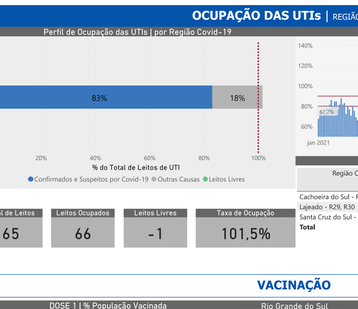

Variação Diária

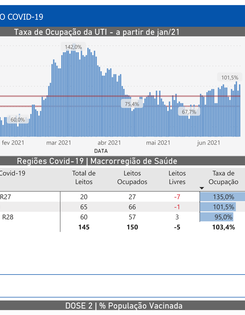

Variação acum. 7 dias	Confirmados e Suspeitos por Covid-19
Nº de Internados	Variação %
0	0,0%

UTI | POR REGIÃO COVID-19

Internados por Covid-19 - a partir de jan/21

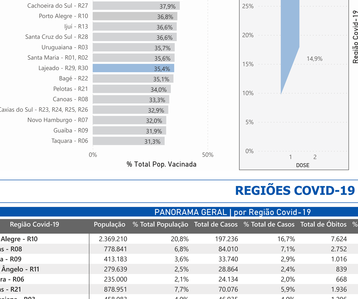

Variação Diária

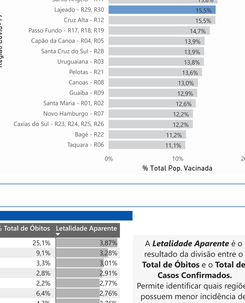

Variação acum. 7 dias	Confirmados e Suspeitos por Covid-19
Var. no Nº de Internados	Variação %
+11	+25,6%

OCUPAÇÃO DAS UTIs | REGIÃO COVID-19

Perfil de Ocupação das UTIs | por Região Covid-19

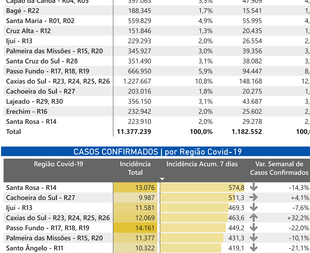

Taxa de Ocupação da UTI - a partir de jan/21

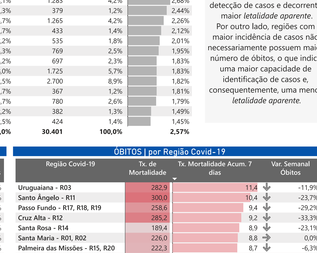

Total de Leitos	Leitos Ocupados	Leitos Livres	Taxa de Ocupação
65	66	-1	101,5%

Regiões Covid-19 | Macrorregião de Saúde

Região Covid-19	Total de Leitos	Leitos Ocupados	Leitos Livres	Taxa de Ocupação
Cachoeira do Sul - R27	20	27	-7	135,0%
Lajeado - R29, R30	65	66	-1	101,5%
Santa Cruz do Sul - R28	60	57	3	95,0%
Total	**145**	**150**	**-5**	**103,4%**

VACINAÇÃO

DOSE 1 | % População Vacinada

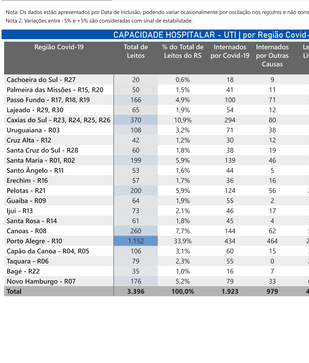

Rio Grande do Sul

DOSE 2 | % População Vacinada

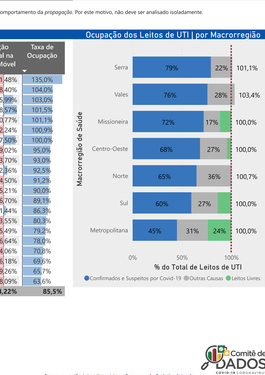

REGIÕES COVID-19

PANORAMA GERAL | por Região Covid-19

Região Covid-19	População	% Total População	Total de Casos	% Total de Casos	Total de Óbitos	% Total de Óbitos	Letalidade Aparente
Porto Alegre - R10	2.369.210	20,8%	197.236	16,7%	7.624	25,1%	3,87%
Canoas - R08	778.841	6,8%	84.010	7,1%	2.752	9,1%	3,28%
Guaíba - R09	413.183	3,6%	33.740	2,9%	1.016	3,3%	3,01%
Santo Ângelo - R11	279.639	2,5%	28.864	2,4%	839	2,8%	2,91%
Taquara - R06	235.000	2,1%	24.134	2,0%	668	2,2%	2,77%
Pelotas - R21	878.951	7,7%	70.076	5,9%	1.936	6,4%	2,76%
Uruguaiana - R03	458.083	4,0%	46.935	4,0%	1.296	4,3%	2,76%
Novo Hamburgo - R07	829.904	7,3%	92.228	7,8%	2.531	8,3%	2,74%
Capão da Canoa - R04, R05	397.063	3,5%	47.909	4,1%	1.283	4,2%	2,68%
Bagé - R22	188.345	1,7%	15.541	1,3%	379	1,2%	2,44%
Santa Maria - R01, R02	559.829	4,9%	55.995	4,7%	1.265	4,2%	2,26%
Cruz Alta - R12	151.846	1,3%	20.435	1,7%	433	1,4%	2,12%
Ijuí - R13	229.293	2,0%	26.554	2,2%	535	1,8%	2,01%
Palmeira das Missões - R15, R20	345.927	3,0%	39.356	3,3%	769	2,5%	1,95%
Santa Cruz do Sul - R28	351.490	3,1%	38.082	3,2%	697	2,3%	1,83%
Passo Fundo - R17, R18, R19	666.950	5,9%	94.447	8,0%	1.725	5,7%	1,83%
Caxias do Sul - R23, R24, R25, R26	1.227.667	10,8%	148.168	12,5%	2.700	8,9%	1,82%
Cachoeira do Sul - R27	203.016	1,8%	20.275	1,7%	367	1,2%	1,81%
Lajeado - R29, R30	356.150	3,1%	43.687	3,7%	780	2,6%	1,79%
Erechim - R16	232.942	2,0%	25.602	2,2%	382	1,3%	1,49%
Santa Rosa - R14	223.910	2,0%	29.278	2,5%	424	1,4%	1,45%
Total	**11.377.239**	**100,0%**	**1.182.552**	**100,0%**	**30.401**	**100,0%**	**2,57%**

A *Letalidade Aparente* é o resultado da divisão entre o **Total de Óbitos** e o **Total de Casos Confirmados.** Permite identificar quais regiões possuem menor incidência de casos, porém maior mortalidade, o que denota uma maior não-detecção de casos e decorrente maior *letalidade aparente*.

Por outro lado, regiões com maior incidência de casos não necessariamente possuem maior número de óbitos, o que indica uma maior capacidade de identificação de casos e, consequentemente, uma menor *letalidade aparente*.

CASOS CONFIRMADOS | por Região Covid-19

Região Covid-19	Incidência Total	Incidência Acum. 7 dias	Var. Semanal de Casos Confirmados
Santa Rosa - R14	13.076	574,8	-14,3%
Cachoeira do Sul - R27	9.987	511,3	+4,1%
Ijuí - R13	11.581	469,3	-7,6%
Caxias do Sul - R23, R24, R25, R26	12.069	463,6	+32,2%
Passo Fundo - R17, R18, R19	14.161	449,2	-22,0%
Palmeira das Missões - R15, R20	11.377	431,3	-10,1%
Santo Ângelo - R11	10.322	419,1	-21,1%
Santa Maria - R01, R02	10.002	391,5	+34,8%
Bagé - R22	8.251	389,7	+20,9%
Erechim - R16	10.991	388,1	-22,3%
Uruguaiana - R03	10.246	384,4	+28,3%
Cruz Alta - R12	13.458	371,4	-5,8%
Capão da Canoa - R04, R05	12.066	334,0	+52,4%
Santa Cruz do Sul - R28	10.834	320,6	+7,3%
Pelotas - R21	7.973	265,4	-9,6%
Lajeado - R29, R30	12.266	205,0	-18,2%
Novo Hamburgo - R07	11.113	200,0	+1,7%
Guaíba - R09	8.166	185,6	-10,8%
Porto Alegre - R10	8.325	176,0	-42,6%
Canoas - R08	10.787	169,9	-49,0%
Taquara - R06	10.270	121,3	-8,9%
Rio Grande do Sul	**10.394,0** por 100 mil hab.	**306,4** por 100 mil hab.	**-9,8%** Var. Semanal

ÓBITOS | por Região Covid-19

Região Covid-19	Tx. de Mortalidade	Tx. Mortalidade Acum. 7 dias	Var. Semanal Óbitos
Uruguaiana - R03	282,9	17,4	-11,9%
Santo Ângelo - R11	300,0	10,4	-23,7%
Passo Fundo - R17, R18, R19	258,6	9,4	-29,2%
Cruz Alta - R12	285,2	9,2	-33,3%
Santa Rosa - R14	189,4	8,9	-23,1%
Santa Maria - R01, R02	226,0	8,8	0,0%
Palmeira das Missões - R15, R20	222,3	8,7	-6,3%
Bagé - R22	201,2	8,5	0,0%
Ijuí - R13	233,3	8,3	-20,8%
Cachoeira do Sul - R27	180,8	7,9	-11,1%
Pelotas - R21	220,3	7,5	0,0%
Novo Hamburgo - R07	305,0	6,5	+10,2%
Caxias do Sul - R23, R24, R25, R26	219,9	5,7	-19,5%
Porto Alegre - R10	321,8	5,4	-9,8%
Canoas - R08	353,1	4,5	-32,7%
Erechim - R16	164,0	4,3	-28,6%
Santa Cruz do Sul - R28	198,3	4,0	-53,3%
Guaíba - R09	245,9	3,4	-41,7%
Capão da Canoa - R04, R05	323,1	3,3	-45,8%
Lajeado - R29, R30	219,0	3,1	+22,2%
Taquara - R06	284,3	2,6	-14,3%
Rio Grande do Sul	**267,2** por 100 mil hab.	**6,4** por 100 mil hab.	**-16,8%** Var. Semanal

Nota: Os dados estão apresentados por Data de Inclusão, podendo variar ocasionalmente por oscilação nos registros e não corresponder de fato ao comportamento da propagação. Por este motivo, não deve ser analisado isoladamente.
Nota 2: Variações entre -5% e +5% são consideradas como sinal de estabilidade.

CAPACIDADE HOSPITALAR - UTI | por Região Covid-19

Região Covid-19	Total de Leitos	% do Total de Leitos do RS	Internados por Covid-19	Internados por Outras Causas	Leitos Livres	Variação Semanal na Média Móvel	Taxa de Ocupação
Cachoeira do Sul - R27	20	0,6%	18	9	-7	-11,48%	135,0%
Palmeira das Missões - R15, R20	50	1,5%	41	11	-2	-8,40%	104,0%
Passo Fundo - R17, R18, R19	166	4,9%	100	71	-5	-1,99%	103,0%
Lajeado - R29, R30	65	1,9%	54	12	-1	-5,77%	101,5%
Caxias do Sul - R23, R24, R25, R26	370	10,9%	294	80	-4	-0,77%	101,1%
Uruguaiana - R03	108	3,2%	71	38	-1	-2,24%	100,9%
Cruz Alta - R12	42	1,2%	30	12	0	7,50%	100,0%
Santa Cruz do Sul - R28	60	1,8%	38	19	3	-8,02%	95,0%
Santa Maria - R01, R02	199	5,9%	139	46	14	-3,70%	93,0%
Santo Ângelo - R11	53	1,6%	44	5	4	2,86%	92,5%
Erechim - R16	57	1,7%	36	16	5	-4,50%	91,2%
Pelotas - R21	200	5,9%	124	56	20	-5,21%	90,0%
Guaíba - R09	64	1,9%	55	2	7	-6,70%	89,1%
Ijuí - R13	73	2,1%	46	17	10	-1,84%	86,3%
Santa Rosa - R14	61	1,8%	45	4	12	-3,55%	80,3%
Canoas - R08	260	7,7%	144	62	54	-5,49%	79,2%
Porto Alegre - R10	1.152	33,9%	434	464	254	-6,64%	78,0%
Capão da Canoa - R04, R05	106	3,1%	60	15	31	-4,06%	70,8%
Taquara - R06	79	2,3%	55	0	24	-6,18%	69,6%
Bagé - R22	35	1,0%	16	7	12	-9,26%	65,7%
Novo Hamburgo - R07	176	5,2%	79	33	64	-18,09%	63,6%
Total	**3.396**	**100,0%**	**1.923**	**979**	**494**	**-4,22%**	**85,5%**

Ocupação dos Leitos de UTI | por Macrorregião

Acesse a versão interativa: sistemas3as.rs.gov.br/boletim-lajeado

rs.gov.br

GOVERNO DO ESTADO DO RIO GRANDE DO SUL
Governador: Eduardo Leite
Vice-Governador: Ranolfo Vieira Júnior

GABINETE DE CRISE PARA O ENFRENTAMENTO DA EPIDEMIA COVID-19
Coordenador: Marcelo Soares Alves

COMITÊ DE DADOS
Coordenador: Luís Lamb

GABINETE DO GOVERNADOR
ASSESSORIA TÉCNICA

SECRETARIA DE PLANEJAMENTO, GOVERNANÇA E GESTÃO - SPGG
Secretário: Claudio Leite Gastal
Secretária Adjunta: Izabel Matte

DEPARTAMENTO DE ECONOMIA E ESTATÍSTICA
ASSESSORIA DE COMUNICAÇÃO

SECRETARIA DE ESTADO DA SAÚDE - SES
Secretária: Arita Bergmann
Secretária-Adjunta: Aglaé Regina da Silva

DEPARTAMENTO DE GESTÃO DA ATENÇÃO ESPECIALIZADA
DEPARTAMENTO DE GESTÃO DE TECNOLOGIAS E INOVAÇÃO
DEPARTAMENTO DE ATENÇÃO PRIMÁRIA E POLÍTICAS DE SAÚDE
DEPARTAMENTO DE AUDITORIA DO SUS
DEPARTAMENTO DE REGULAÇÃO ESTADUAL
CENTRO ESTADUAL DE VIGILÂNCIA EM SAÚDE



NOVAS FAÇANHAS

Comitê de DADOS
COVID-19 CORONAVÍRUS

Última atualização às 21/06/2021 06h14min. Data mais recente considerada: **20/06/2021**